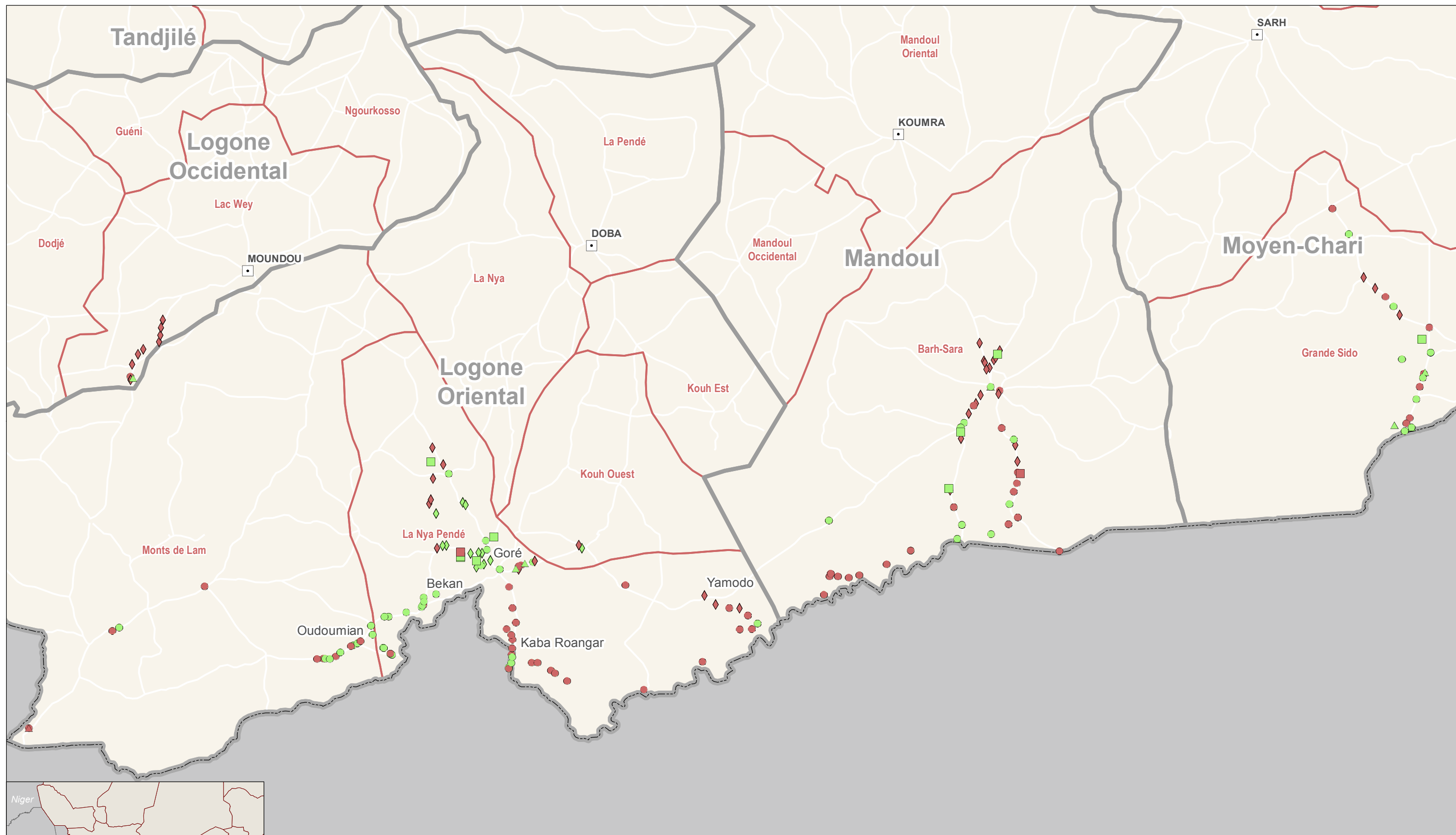















## Distribution de nourriture de la part d'acteurs humanitaires ou du gouvernement



-  Frontière Internationale
-  Région
-  Département
-  Route
-  Chef lieu de Région

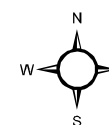
### Distribution de nourriture de la part d'une ONG ou du gouvernement dans les deux derniers mois...

-   dans le camp (oui / non)
-   dans le site (oui / non)
-   dans le village d'accueil (oui / non)
-   dans le village (oui / non)

Sources des données:  
Distributions de nourriture: Evaluation REACH (juillet 2018)  
Routes: Openstreetmap  
Limite administrative: OCHA  
Système de coordonnées: GCS WGS 1984  
Fichier: REACH\_TCD\_Map\_Sud-distrib-nourriture\_juillet2018\_A4\_fr\_v2  
Contact: reach.mapping@impact-initiatives.org

Note: Les données, désignations ou frontières utilisées dans cette carte ne sont pas garanties sans erreur et n'impliquent en aucun cas la responsabilité ni l'approbation de REACH, de ses partenaires ou organisations associées, ni des bailleurs de fond mentionnés sur cette carte.

Echelle au A3: 1,000,000



Financé par:



Aide humanitaire et Protection civile