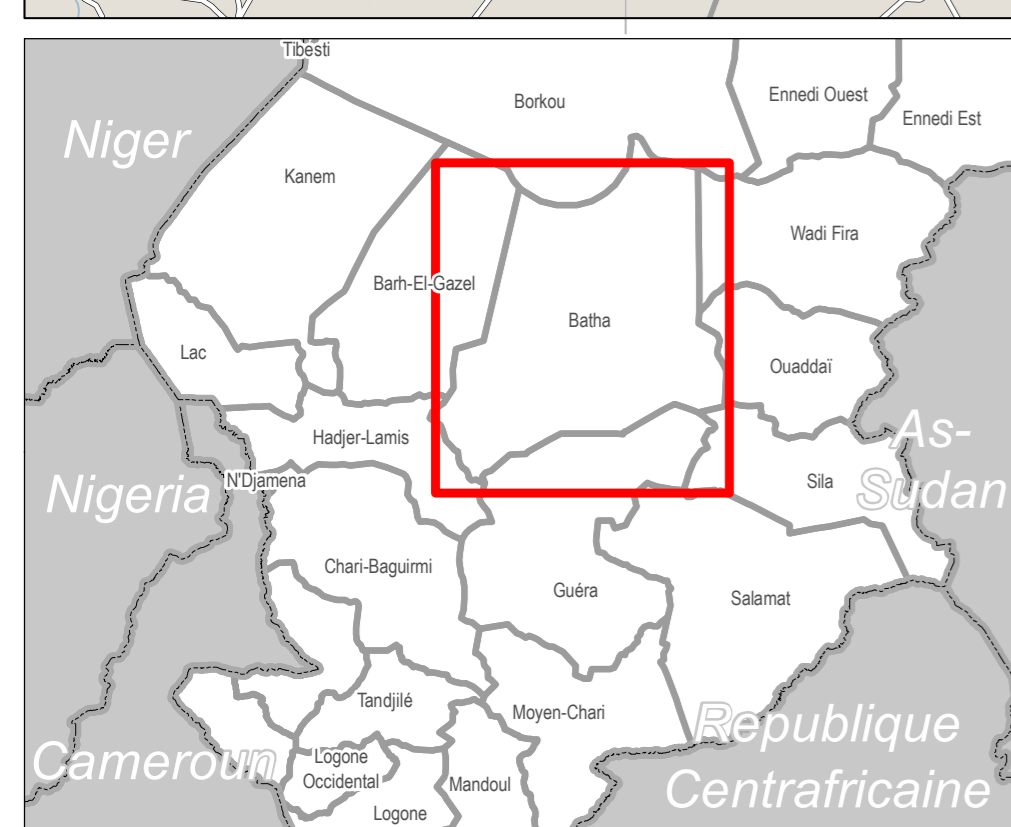
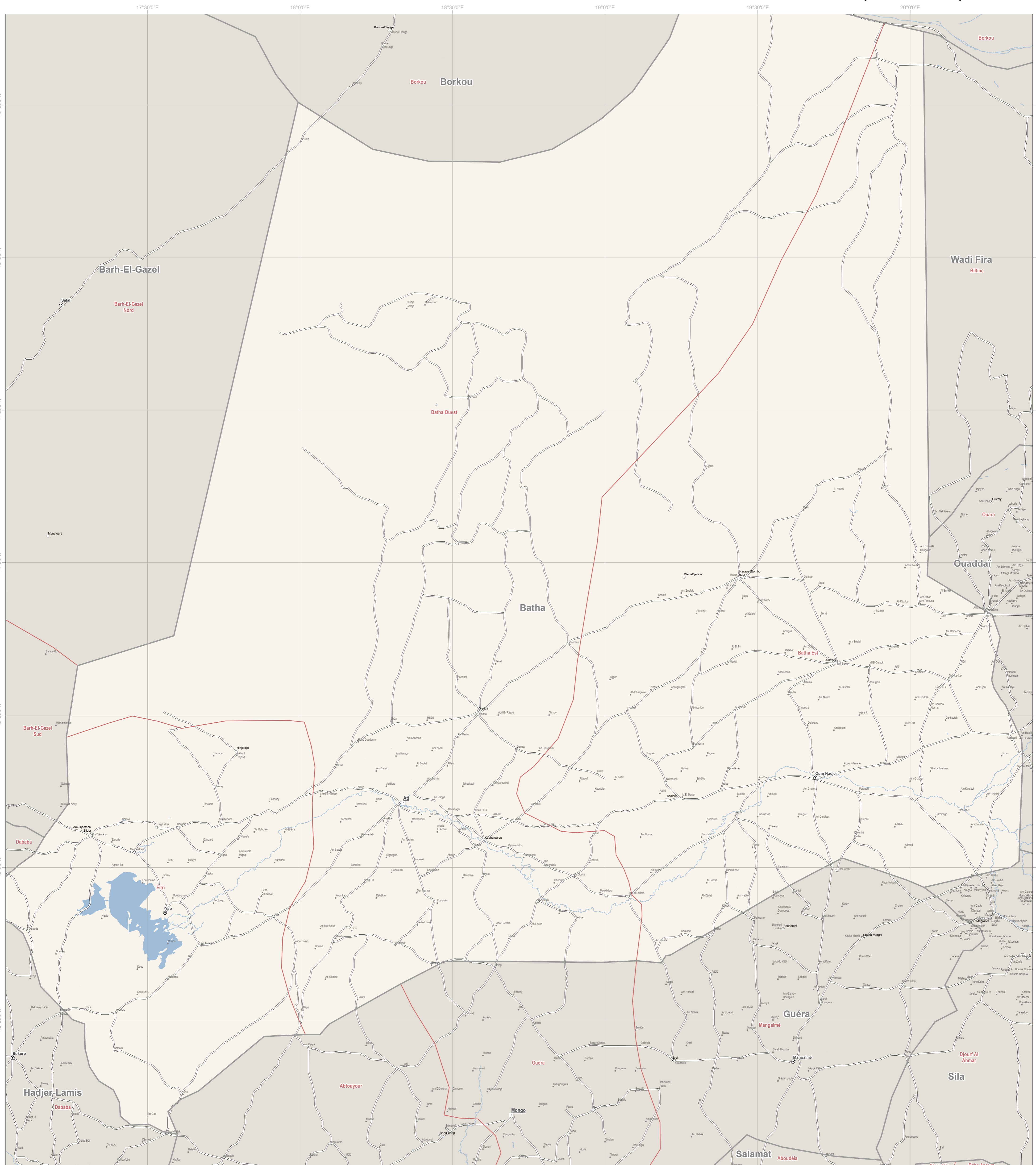


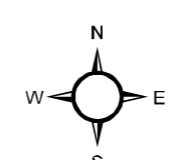
TCHAD - Région de Batha

Carte de référence

Pour usage humanitaire uniquement
Date de production: 07 septembre 2018



- ☐ Chef-Lieu de Région
- ⊙ Chef-Lieu de Département
- ⊙ Chef-Lieu de Sous-Préfecture
- Autre localité
- ▬ Frontière Internationale
- ▬ Région
- ▬ Département
- ▬ Route
- ▬ Cours d'eau



Sources des données:
Routes, cours d'eau: Openstreetmap
Limites administratives, localités: OCHA
Système de coordonnées : GCS WGS 1984
Fichier : REACH_TCD_Map_Carte-de-reference_Batha_07sept2018_e1
Contact : reach.mapping@impact-initiatives.org

Note: Les données, désignations ou frontières utilisées dans cette carte ne sont pas garanties sans erreur et n'impliquent en aucun cas la responsabilité ni l'approbation de REACH, de ses partenaires ou organisations associées, ni des bailleurs de fond mentionnés sur cette carte.