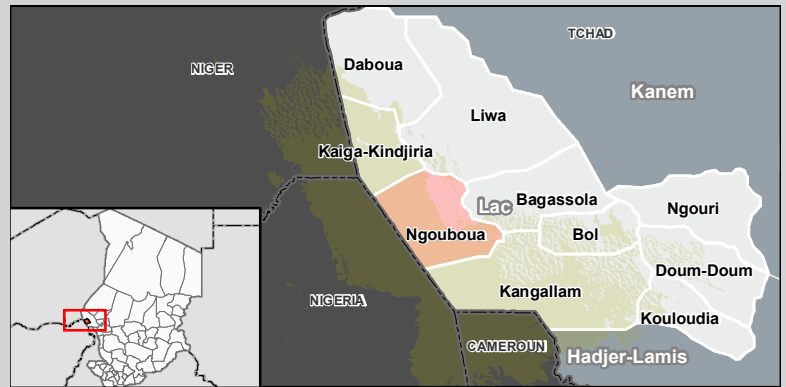


# Evaluation multisectorielle - Sous-préfecture de Ngouboua

Région du Lac, Tchad

Novembre 2017

Cette fiche présente les résultats d'une évaluation multisectorielle conduite par REACH dans la Région du Lac. Elle offre un aperçu de la situation et des besoins dans les villages et sites de déplacés dans la sous-préfecture de Ngouboua.<sup>1</sup> Les informations ont été collectées entre le 23 octobre et le 19 novembre 2017 auprès de 99 informateurs clés (IC).<sup>2</sup> Au total, 96 villages (dont 40 où une population déplacée a été signalée)<sup>3</sup> et 8 sites de déplacés ont été couverts par l'enquête. Les résultats doivent être considérés comme indicatifs, et non représentatifs, de la situation dans les villages et sites évalués. L'unité de mesure utilisée dans la fiche est le village/site.<sup>4</sup>



## Villages (population non-déplacée) Villages (population déplacée) Sites de déplacés

### Abris et accès à la terre agricole

#### Principal type d'abris utilisé, selon les IC :

Type d'abri	Villages (non-déplacés)	Villages (déplacés)	Sites de déplacés
1 Habitat en paille	69/96 72%	37/40 93%	6/8 75%
2 Case	17/96 18%	2/40 5%	2/8 25%
3 Concession / maison / chambre	10/96 10%	1/40 3%	3 Aucun rapporté

#### Principal type d'accès à la terre agricole, selon les IC:

Type d'accès	Villages (non-déplacés)	Villages (déplacés)	Sites de déplacés
1 Loyer	40/96 42%	28/40 70%	5/8 63%
2 Gratuitement, terre redistribuée <sup>5</sup>	26/96 27%	7/40 18%	2/8 25%
2 Gratuitement, accès non réglementé	26/96 27%	4/40 10%	3 Autre 1/8 13%

### Sécurité alimentaire

#### Part estimée de la population ayant bénéficié d'une distribution alimentaire durant les deux mois précédant l'enquête :

Part de la population	Villages (non-déplacés)	Villages (déplacés)	Sites de déplacés
0%	69/96 72%	27/40 68%	6/8 75%
1-25%	7/96 7%	6/40 15%	1/8 13%
26-50%	8/96 8%	2/40 5%	0/8 0%
51-75%	5/96 5%	4/40 10%	1/8 13%
76-99%	0/96 0%	0/40 0%	0/8 0%
100%	0/96 0%	0/40 0%	0/8 0%
Ne sait pas	7/96 7%	1/40 3%	0/8 0%

<sup>1</sup> On entend par site un lieu de déplacement à l'écart des villages. Les villages sont des lieux qui accueillent - ou non - des populations déplacées.

<sup>2</sup> Les IC PDI ont été interrogés sur leur village d'origine et également sur leur site de déplacés.

<sup>3</sup> Certains indicateurs ont été collectés par type de localité et par type de population (p. 1). D'autres ont été collectés par type de localité uniquement (p. 2).

<sup>4</sup> L'unité de mesure est le village/site, plutôt que le ménage ou l'individu. Par conséquent, tous les indicateurs et tous les pourcentages représentent des proportions de villages ou de sites.

<sup>5</sup> Gratuitement, la terre appartient à et est redistribuée par la communauté.

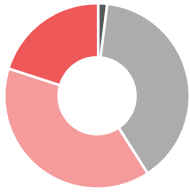
# Evaluation multisectorielle - Sous-préfecture de Ngouboua

Villages (population non-déplacée)

Sites de déplacés

## Eau et assainissement

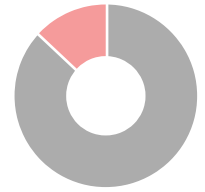
### Principale source d'eau utilisée, selon les IC :



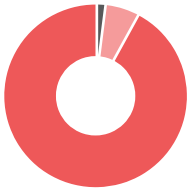
1/96 1%  
38/96 40%  
38/96 40%  
19/96 20%

Réseau d'eau publique  
Forage  
Puit non protégé  
Eau de surface

0/8 0%  
7/8 88%  
1/8 13%  
0/8 0%



### Principal type de latrine utilisé, selon les IC :



2/96 2%  
6/96 6%  
88/96 92%  
0/96 0%

Toilette avec fosse septique  
Latrine simple sans couvercle  
Défécation à l'air libre  
Ne sait pas

0/8 0%  
0/8 0%  
8/8 100%  
0/8 0%



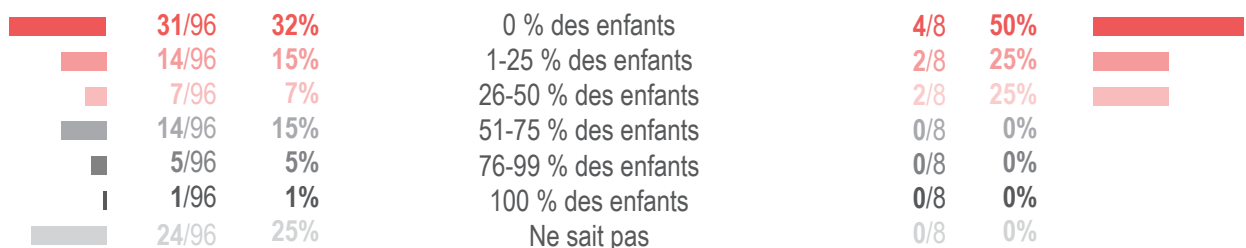
## Santé

### Principales difficultés pour accéder aux services de santé, selon les IC<sup>6</sup> :

<b>1</b>	Pas de transport pour se rendre à la structure de santé	47/96	49%	<b>1</b>	Coûts trop élevés	4/8	50%
<b>2</b>	Coûts trop élevés	40/96	42%	<b>1</b>	Manque de personnel / médicaments	4/8	50%
<b>3</b>	Pas de structure de santé dans la zone	35/96	36%	<b>3</b>	Pas de transport pour se rendre à la structure de santé	3/8	38%

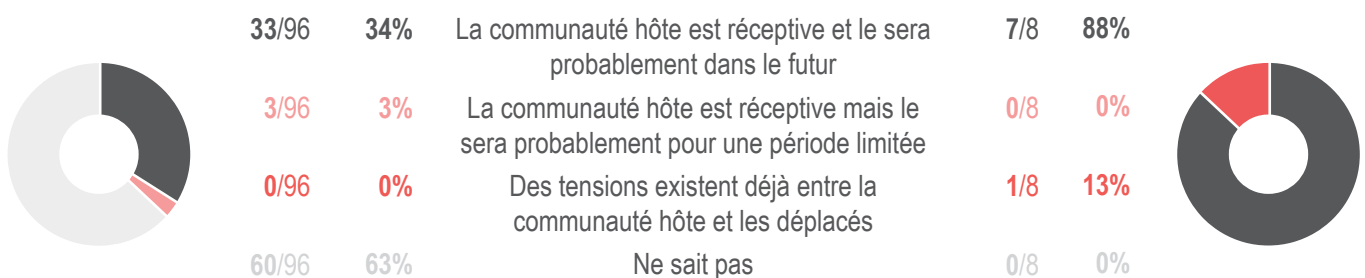
## Education

### Part estimée d'enfants en âge de scolarisation primaire allant à l'école durant les deux mois précédant l'enquête, selon les IC :



## Protection

### Relation entre populations hôtes et déplacés durant les deux mois précédant l'enquête, selon les IC :



<sup>6</sup> Les IC pouvaient choisir plusieurs réponses.