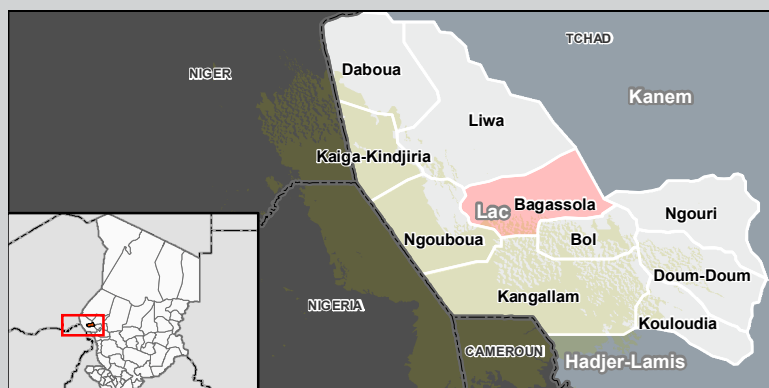


Evaluation multisectorielle - Sous-préfecture de Bagassola

Région du Lac, Tchad

Novembre 2017

Cette fiche présente les résultats d'une évaluation multisectorielle conduite par REACH dans la Région du Lac. Elle offre un aperçu de la situation et des besoins dans les villages et sites de déplacés dans la sous-préfecture de Bagassola.¹ Les informations ont été collectées entre le 23 octobre et le 19 novembre 2017 auprès de 93 informateurs clés (IC).² Au total, 83 villages (dont 50 où une population déplacée a été signalée)³ et 13 sites de déplacés ont été couverts par l'enquête. Les résultats doivent être considérés comme indicatifs, et non représentatifs, de la situation dans les villages et sites évalués. L'unité de mesure utilisée dans la fiche est le village/site.⁴



Villages (population non-déplacée)

Villages (population déplacée)

Sites de déplacés

Abris et accès à la terre agricole

Principal type d'abris utilisé, selon les IC :

1	Habitat en paille	48/83	58%
2	Concession / maison / chambre	26/83	31%
3	Tente en plastique	4/83	5%

1	Habitat en paille	42/50	84%
2	Case	3/50	6%
2	Tente traditionnelle	3/50	6%

1	Habitat en paille	11/13	85%
2	Tente en plastique	2/13	15%
3	Aucun rapporté		

Principal type d'accès à la terre agricole, selon les IC:

1	Gratuitement, accès non réglementé	38/83	46%
2	Loyer	28/83	34%
3	Gratuitement, terre redistribuée ⁵	10/83	12%

1	Loyer	19/50	38%
2	Gratuitement, accès non réglementé	17/50	34%
3	Aucun accès à la terre	5/50	10%

1	Loyer	4/13	31%
1	Aucun accès à la terre	4/13	31%
3	Gratuitement, accès non réglementé	2/13	15%

Sécurité alimentaire

Part estimée de la population ayant bénéficié d'une distribution alimentaire durant les deux mois précédant l'enquête :

0%	50/83	60%
1-25%	18/83	22%
26-50%	9/83	11%
51-75%	2/83	2%
76-99%	1/83	1%
100%	2/83	2%
Ne sait pas	1/83	1%

0%	27/50	54%
1-25%	5/50	10%
26-50%	10/50	20%
51-75%	4/50	8%
76-99%	3/50	6%
100%	1/50	2%
Ne sait pas	0/50	0%

0%	0/13	0%
1-25%	2/13	15%
26-50%	3/13	23%
51-75%	5/13	38%
76-99%	1/13	8%
100%	2/13	15%
Ne sait pas	0/13	0%

¹ On entend par site un lieu de déplacement à l'écart des villages. Les villages sont des lieux qui accueillent - ou non - des populations déplacées.

² Les IC PDI ont été interrogés sur leur village d'origine et également sur leur site de déplacés.

³ Certains indicateurs ont été collectés par type de localité et par type de population (p. 1). D'autres ont été collectés par type de localité uniquement (p. 2).

⁴ L'unité de mesure est le village/site, plutôt que le ménage ou l'individu. Par conséquent, tous les indicateurs et tous les pourcentages représentent des proportions de villages ou de sites.

⁵ Gratuitement, la terre appartient à et est redistribuée par la communauté.

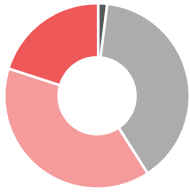
Evaluation multisectorielle - Sous-préfecture de Bagassola

Villages (population non-déplacée)

Sites de déplacés

Eau et assainissement

Principale source d'eau utilisée, selon les IC :



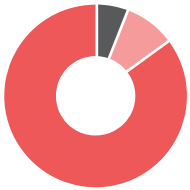
1/83 1%
41/83 40%
35/83 40%
4/83 20%

Réseau d'eau publique
Forage
Puit non protégé
Eau de surface

0/13 0%
13/13 100%
0/13 0%
0/13 0%



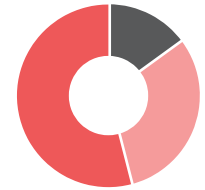
Principal type de latrine utilisé, selon les IC :



5/83 6%
7/83 9%
69/83 85%

Toilette avec fosse septique
Latrine simple sans couvercle
Défécation à l'air libre

2/13 15%
4/13 31%
4/13 54%



Santé

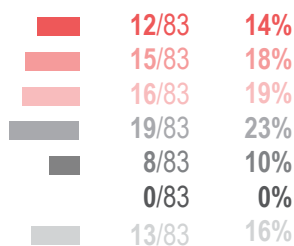
Principales difficultés pour accéder aux services de santé, selon les IC⁶ :

- 1 Pas de structure de santé dans la zone 36/83 43%
- 1 Pas de transport pour se rendre à la structure de santé 36/83 43%
- 3 Coûts trop élevés 29/83 35%

- 1 Pas de difficultés 7/13 54%
- 2 Pas de structure de santé dans la zone 2/13 15%
- 2 Pas de transport pour se rendre à la structure de santé 2/13 15%

Education

Part estimée d'enfants en âge de scolarisation primaire allant à l'école durant les deux mois précédant l'enquête, selon les IC :



0 % des enfants
1-25 % des enfants
26-50 % des enfants
51-75 % des enfants
76-99 % des enfants
100 % des enfants
Ne sait pas

1/13 8%
2/13 15%
2/13 15%
5/13 38%
0/13 0%
3/13 23%
0/13 0%



Protection

Relation entre populations hôtes et déplacées durant les deux mois précédant l'enquête, selon les IC :



41/83 49%
6/83 7%
1/83 1%
35/83 42%

La communauté hôte est réceptive et le sera probablement dans le futur
La communauté hôte est réceptive mais le sera probablement pour une période limitée
Des tensions existent déjà entre la communauté hôte et les déplacés
Ne sait pas

12/13 92%
0/13 0%
0/13 0%
1/13 8%



⁶ Les IC pouvaient choisir plusieurs réponses.