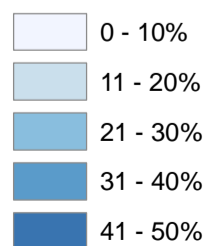
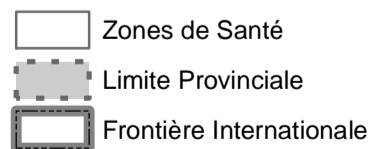



% Villages avec au moins un point d'eau aménagé



Zone non étudiée



2



Sources de données:  
Résultats: REACH - Evaluation Kasai Central  
Limites administratives: HDX - OCHA

Système de coordonnées: GCS WGS 1984  
Fichier:  
REACH\_RDC\_Map\_KasaiCentral\_PtEauAménagés\_19MAR2018\_A4  
Contact: reach.mapping@impact-initiatives.org  
Note: Les données, désignations ou frontières utilisées n'impliquent en aucun cas la responsabilité ni l'approbation des partenaires REACH, organisations associées et bailleurs mentionnés sur cette carte.

Financé par:



Aide humanitaire et Protection civile