



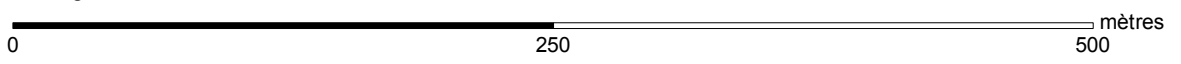
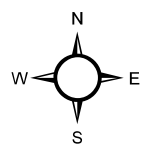
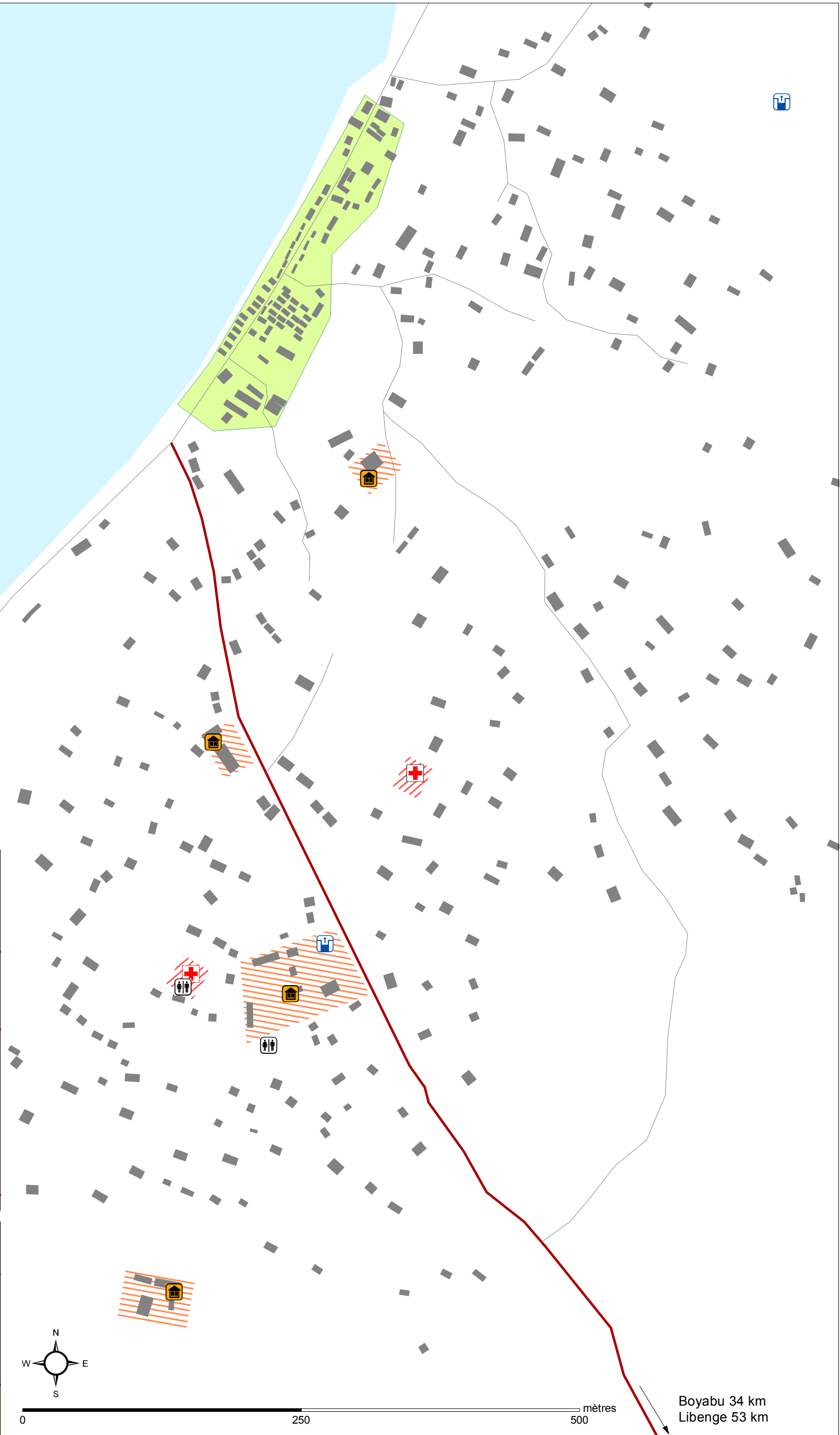
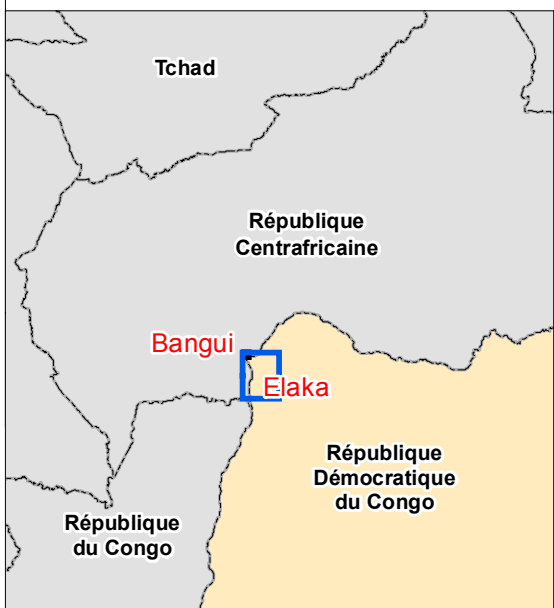
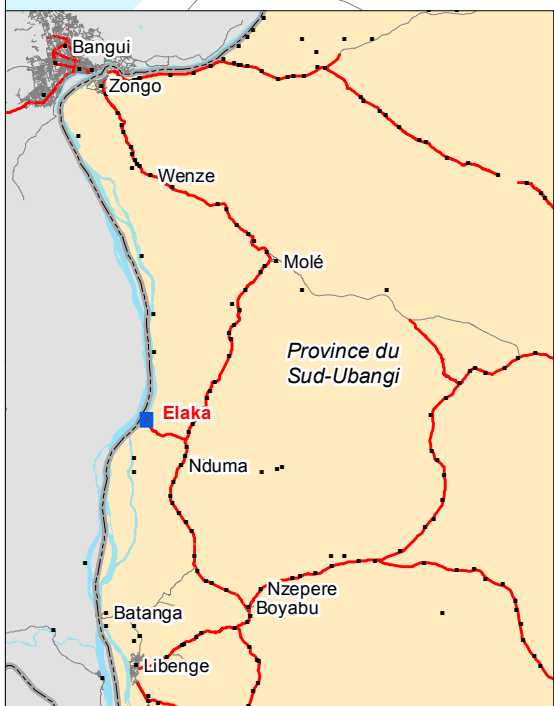
# RDC - Province du Sud-Ubangi - Localité d'Elaka

## Carte des Infrastructures (février 2017)

Pour Usage Humanitaire Uniquement  
Date de production : mars 2017

### Légende

- Latrine
- Puits protégé
- Ecole primaire
- Centre de santé
- Poste de santé
- Route principale
- Route/piste
- Hôpital/Centre de santé
- Ecole
- Marché
- Ubangi



Boyabu 34 km  
Libenge 53 km

Sources des données:  
Routes, batiments: OSM  
Quartiers, commune et Infrastructures : REACH  
Système de Coordonnées: GCS WGS 1984  
Fichier : REACH\_RDC\_Elaka\_Infras\_mars2017\_A3P  
Contact : reach.mapping@impact-initiatives.org

Note: Les données, désignations ou frontières utilisées dans cette carte ne sont pas garanties sans erreur et n'impliquent en aucun cas la responsabilité ni l'approbation des partenaires REACH, organisations associées et bailleurs mentionnés sur cette carte.