



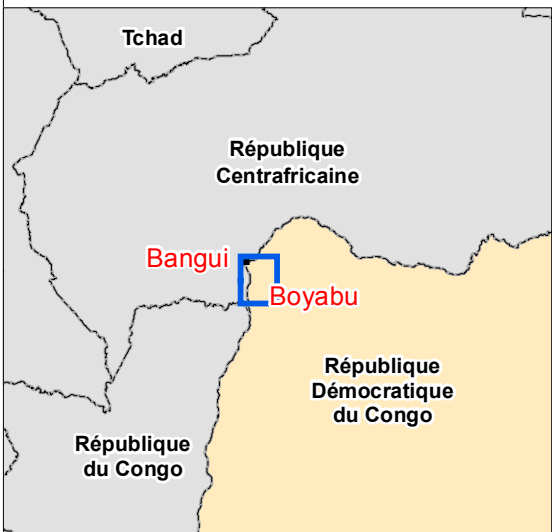
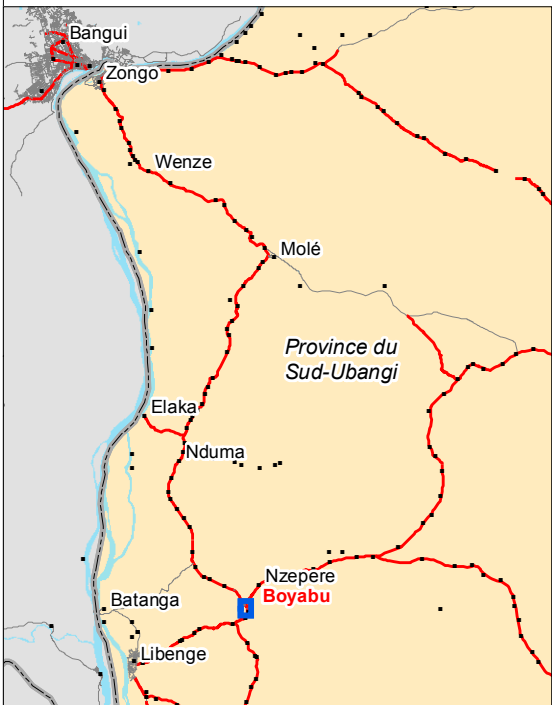
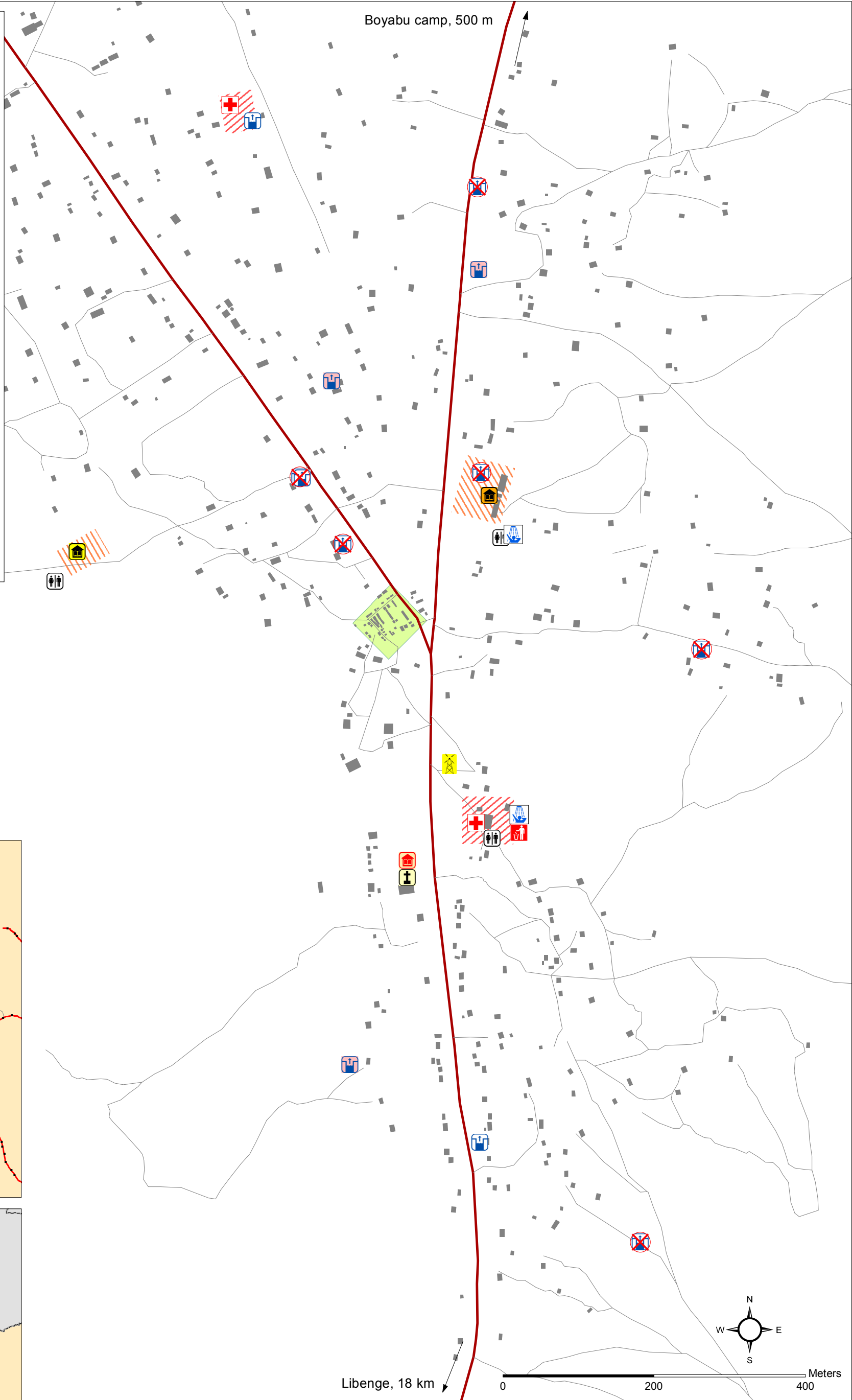
# RDC - Province du Sud-Ubangi - Localité de Boyabu

## Carte des Infrastructures (février 2017)

Pour Usage Humanitaire Uniquement  
Date de production : mars 2017

### Légende

- Puits non fonctionnel
- Puits protégé
- Puits non protégé
- Douche
- Latrine
- Site de déchets
- Centre de santé
- Ecole primaire
- Ecole secondaire
- Ecole recreative
- Antenne télécommunications
- Lieu de culte
- Route principale
- Route/piste
- Hôpital/Centre de santé
- Terrain scolaire
- Marché



Sources des données:  
Routes, batiments: OSM  
Quartiers, commune et Infrastructures : REACH  
Système de Coordonnées: GCS WGS 1984  
Fichier : REACH\_RDC\_Boyabu\_Ville\_Infras\_mars2017\_A3P  
Contact : reach.mapping@impact-initiatives.org

Note: Les données, désignations ou frontières utilisées dans cette carte ne sont pas garanties sans erreur et n'impliquent en aucun cas la responsabilité ni l'approbation des partenaires REACH, organisations associées et bailleurs mentionnés sur cette carte.