



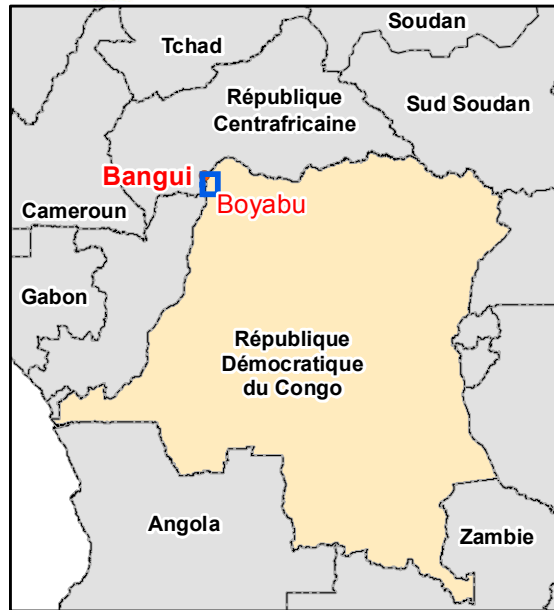
RDC - Province du Sud-Ubangi - Camp de réfugiés de Boyabu

Distance des points d'eau fonctionnels (février 2017)

Pour Usage Humanitaire Uniquement
Date de production : mars 2017



Note: 500 mètres est la distance maximale entre un abri et un point d'eau, selon les standards UNHCR








La totalité des abris et des infrastructures du camp de réfugiés de Boyabu sont situés à moins de 250 mètres d'un point d'eau fonctionnel.



Légende

Etat des puits protégés

-  Fonctionnel (26)
-  Non fonctionnel (2)

-  Route principale
-  Route/piste
-  Infrastructures
-  Blocks
-  Communes
-  Zone tampon 250 mètres
-  Zone tampon 500 mètres

Sources des données:
Quartiers, commune et Infrastructures : REACH
Routes: OSM
Système de Coordonnées: GCS WGS 1984
Fichier : REACH_RDC_Boyabu_Puits_fev2017_A3
Contact : reach.mapping@impact-initiatives.org

Note: Les données, désignations ou frontières utilisées dans cette carte ne sont pas garanties sans erreur et n'impliquent en aucun cas la responsabilité ni l'approbation des partenaires REACH, organisations associées et bailleurs mentionnés sur cette carte.