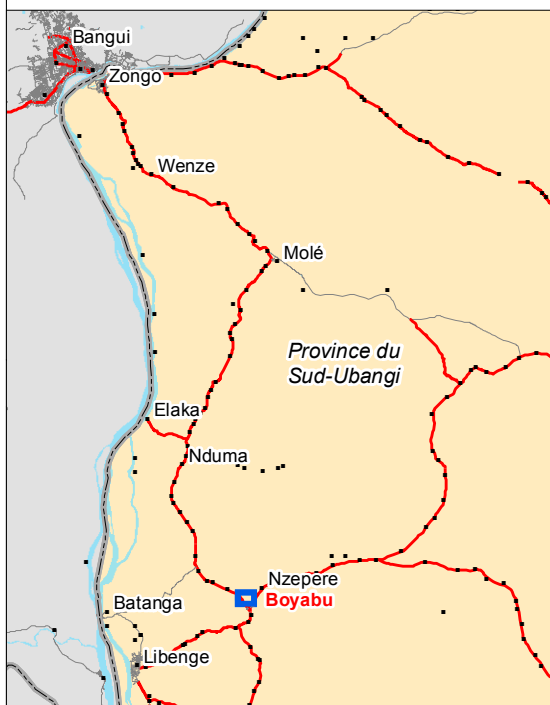
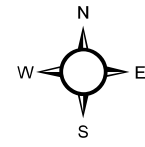
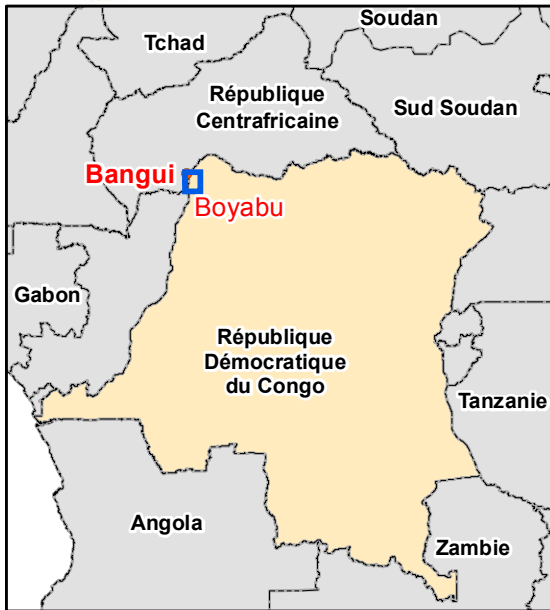




# RDC - Province du Sud-Ubangi - Camp de réfugiés de Boyabu Infrastructures (février 2017)

Pour Usage Humanitaire Uniquement  
Date de production : mars 2017



- Route principale
- Route/piste
- Infrastructures
- Blocks
- Communes
- Zone du marché

Sources des données:  
Quartiers, commune et Infrastructures : REACH  
Routes: OSM  
Système de Coordonnées: GCS WGS 1984  
Fichier : REACH\_RDC\_Boyabu\_Infras2\_fev2017\_A3  
Contact : reach.mapping@impact-initiatives.org

Note: Les données, désignations ou frontières utilisées dans cette carte ne sont pas garanties sans erreur et n'impliquent en aucun cas la responsabilité ni l'approbation des partenaires REACH, organisations associées et bailleurs mentionnés sur cette carte.



- ### Légende
- Centre de santé
  - Ecole primaire
  - Ecole secondaire
  - Centre de nutrition
  - Site de maraîchage
  - Cuisine
  - Marché
  - Salle communautaire
  - Lieu de culte
  - Lampadaire
  - Terrain de sport

Boyabu centre ville, 1 km

