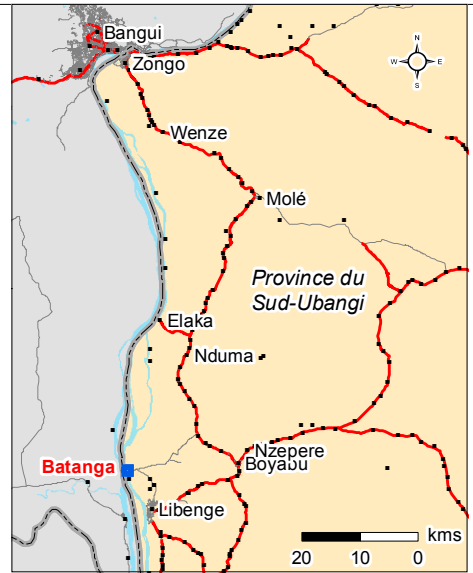
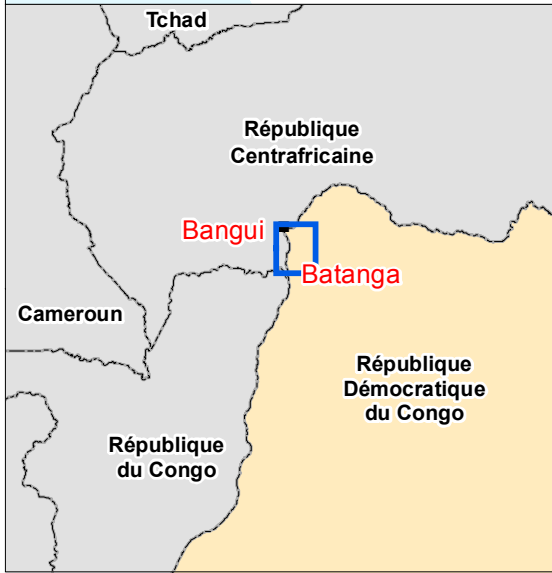
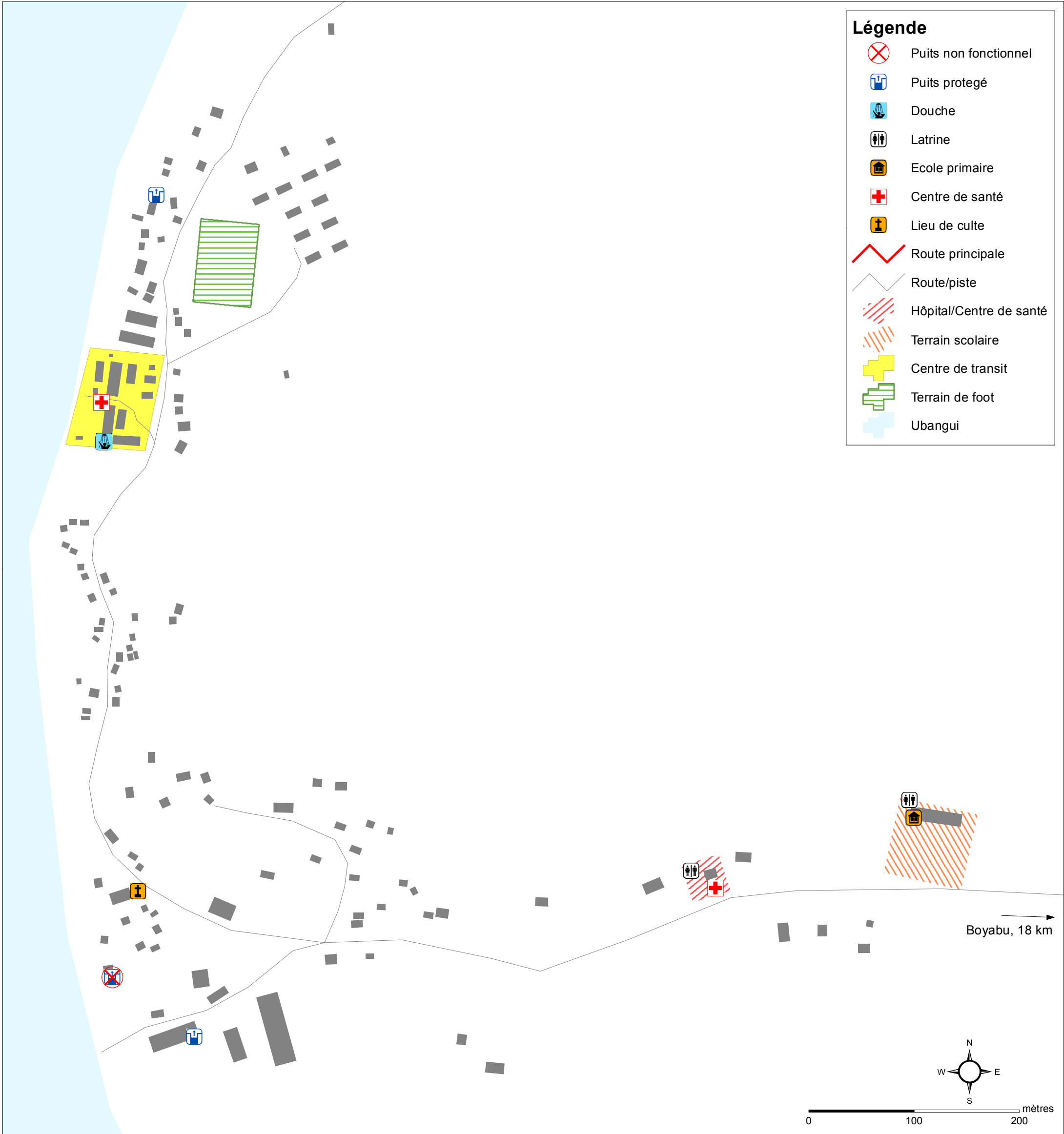




RDC - Province du Sud-Ubangi - Localité de Batanga

Carte des Infrastructures (février 2017)

Pour Usage Humanitaire Uniquement
Date de production : mars 2017



Sources des données:
Routes, batiments: OSM
Quartiers, commune et Infrastructures : REACH
Système de Coordonnées: GCS WGS 1984
Fichier : REACH_RDC_Batanga_Infras_mars2017_A3P
Contact : reach.mapping@impact-initiatives.org

Note: Les données, désignations ou frontières utilisées dans cette carte ne sont pas garanties sans erreur et n'impliquent en aucun cas la responsabilité ni l'approbation des partenaires REACH, organisations associées et bailleurs mentionnés sur cette carte.