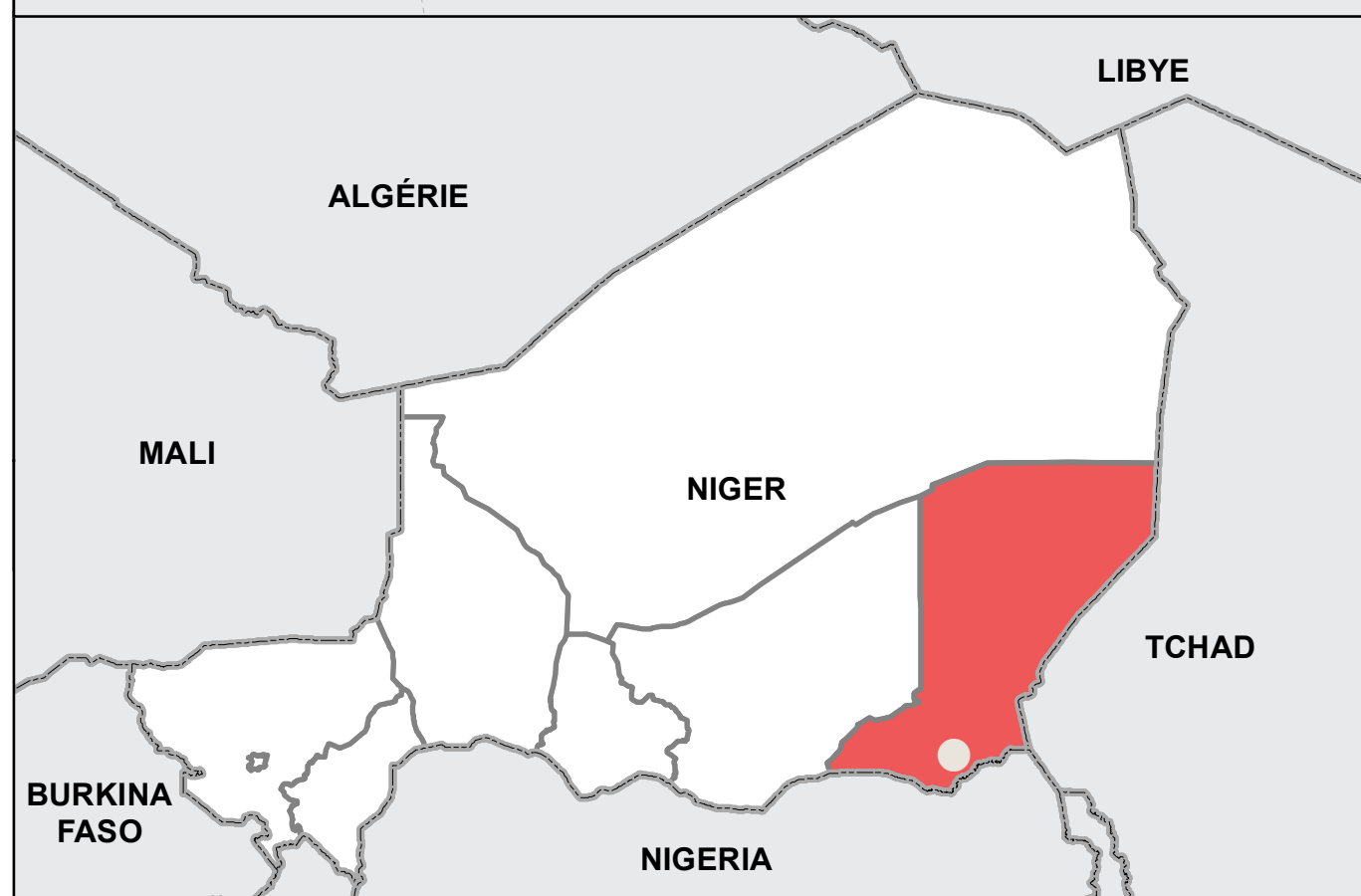
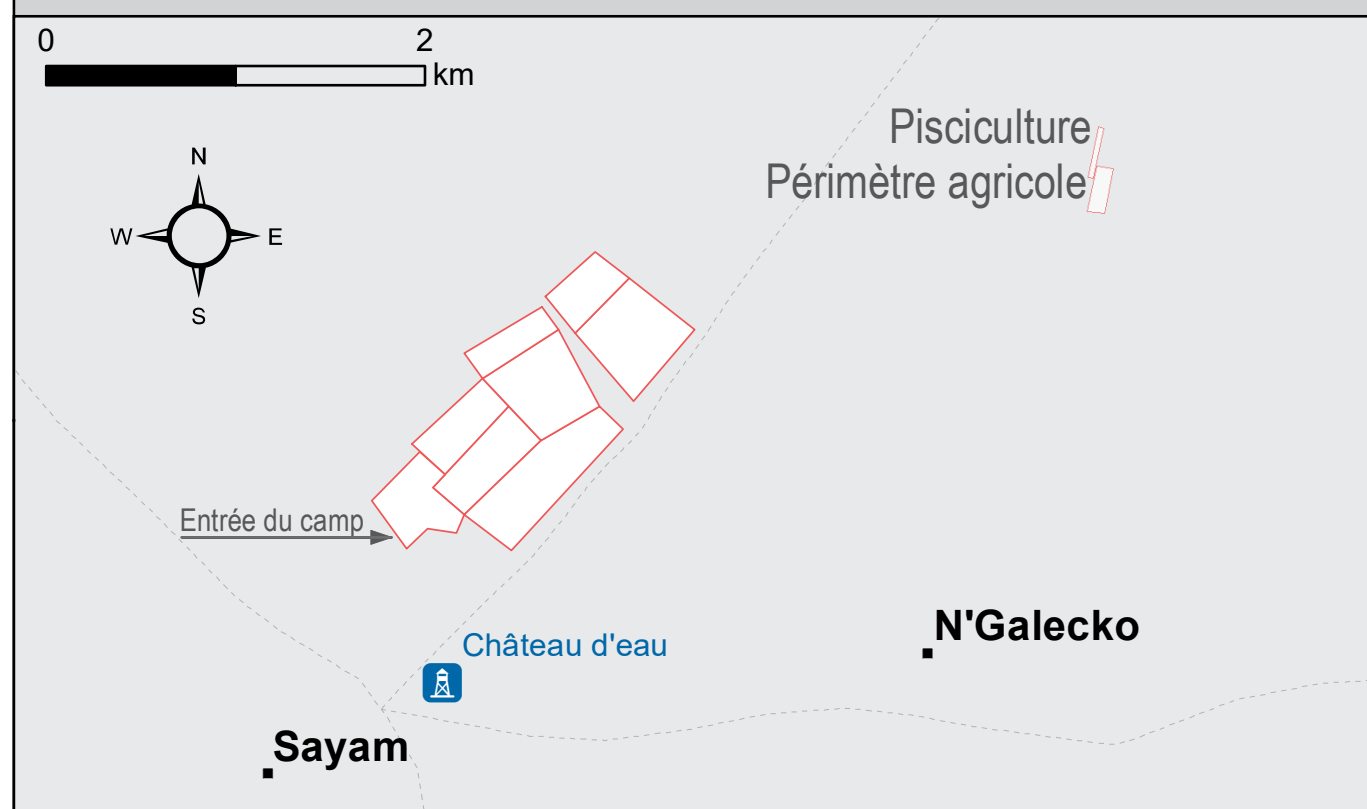
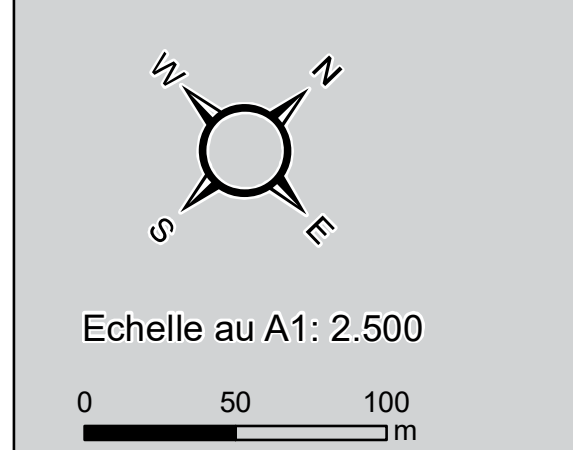
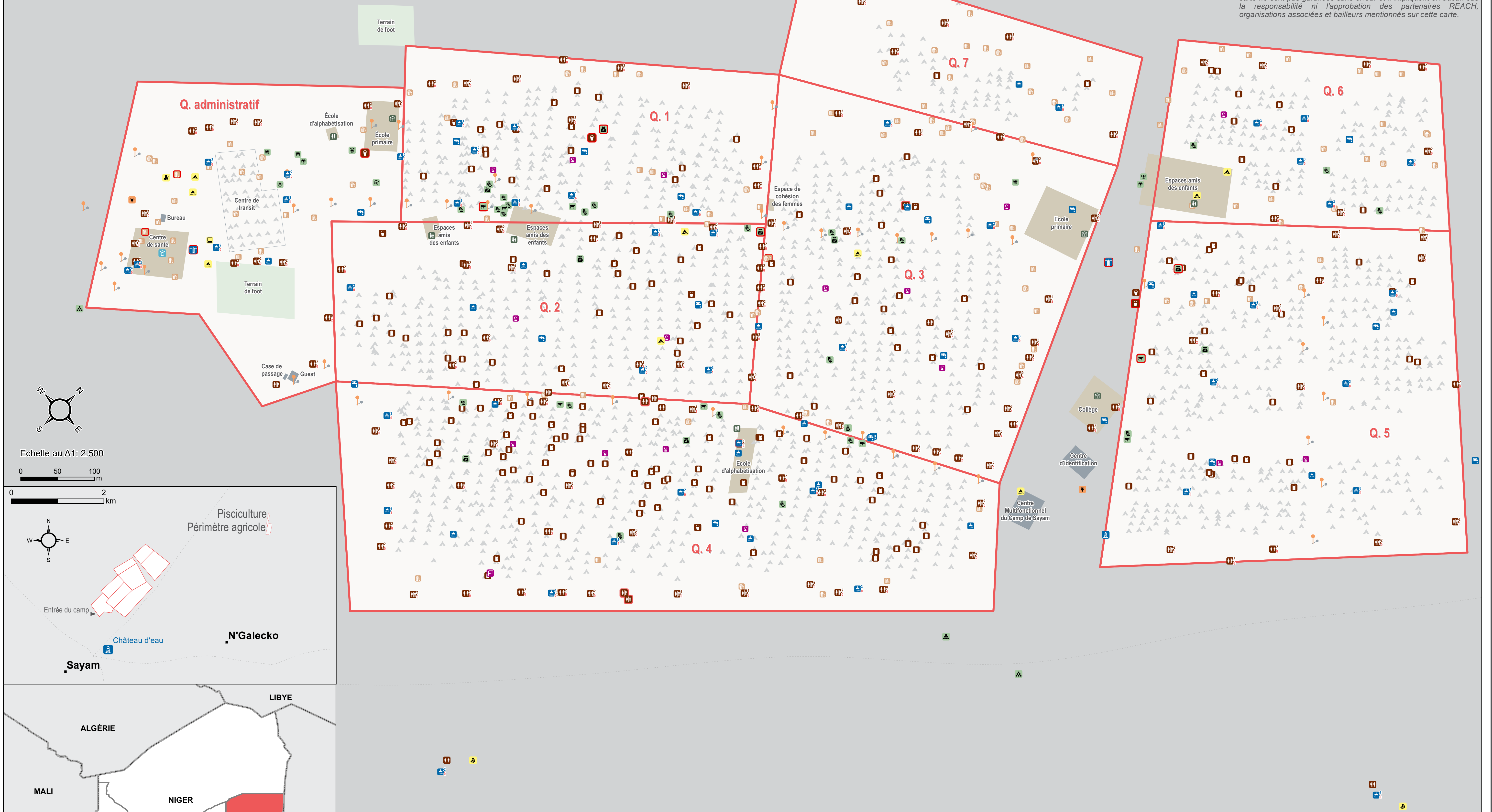


Sources des données:
Infrastructures et périmètres: REACH, Novembre 2018
Route : OSM, 2018
Limites Administratives : OCHA, 2018
Système de Coordonnées : WGS 1984 UTM Zone 34N
Fichier : REACH_NER_Map_CampMapping-SayamForage_20190124_v3
Contact : reach.mapping@impact-initiatives.org

Note: Les données, désignations ou frontières utilisées dans cette carte ne sont pas garanties sans erreur et n'impliquent en aucun cas la responsabilité ni l'approbation des partenaires REACH, organisations associées et bailleurs mentionnés sur cette carte.

	Fonctionnel	Non fonctionnel
Latrines communautaires	214	82
Latrines familiales	144	30
Bornes fontaine	20	0
Forages à motricité humaine	0	2
Douches communautaires	138	34
Centres de santé	1	0



- | | | | | | | | |
|----------|----------------------------|----------------------------------|--------------------------------------|---------------------------------------|--|--------------------|-----------------------------|
| Abris | Service de gestion du camp | Infrastructure non fonctionnelle | Borne fontaine | Espace communautaire/multifonctionnel | Boutique | Boucher | Latrine familiale |
| Piste | Service d'intérêt social | CS1 | Château d'eau | Bureau | Moulin | Groupe électrogène | Latrine communautaire (LC) |
| Quartier | École | Forage à motricité humaine | Douche | Poste contrôle; Poste de sécurité | Entrepôt/Point de stockage des matériaux | Lampadaire | Nombre de LC fonctionnelles |
| | Centre d'alphabétisation | Nombre de LC non-fonctionnelles | Nombre de douches fonctionnelles | Mosquée | Site de fabrication de briques | Poubelle publique | Aire de lavage |
| | Espace amis des enfants | | Nombre de douches non fonctionnelles | Ecole coranique | Centre/hangar de distribution | | |