



Contexte

La région de Diffa au sud-est du Niger accueille depuis plusieurs années une population déplacée importante, composée de réfugiés, de personnes déplacées internes (PDI) et de retournés. Il s'agit majoritairement d'une crise de déplacement 'hors camp' ; les populations déplacées se sont installées dans plus de 116 sites¹ éparpillés dans la région. Afin de répondre de manière rapide et coordonnée à cette crise, la communauté humanitaire fait face à un besoin constant d'information. Pour répondre à ce besoin, REACH, en collaboration avec le Haut Commissariat des Nations unies pour les réfugiés (HCR), réalise depuis 2013 des cartographies régulières des sites de déplacés de la région de Diffa. Ces cartographies visent à répertorier les infrastructures présentes dans les sites (existence, fonctionnalité, état, accessibilité) et à mieux comprendre les dynamiques de déplacement des populations habitant dans les sites.

Méthodologie

Les données présentées dans cette fiche sont issues d'une collecte de données réalisée par REACH et le HCR entre le 28 août et le 15 septembre 2018. Cette collecte a ciblé les 116 sites de déplacés recensés par la Direction Régionale de l'Etat Civil, des Migrations et des Réfugiés (DREC/M/R) en juin 2018, qui dépendent de 14 centres d'enregistrement. Un total de 101 sites a été visité pendant la collecte, 15 sites étant inaccessibles aux enquêteurs pour des raisons sécuritaires. Les données sont basées sur la prise de coordonnées GPS (emplacement de chaque infrastructure et périmètre du site), sur des observations par les enquêteurs et sur 3 337 entretiens effectués avec des informateurs clés. Les résultats doivent être considérés comme indicatifs.

Cette fiche fournit un aperçu des conditions dans les sites de déplacés du centre d'enregistrement de Goudoumaria, situé dans la commune de Goudoumaria. Elle fait partie d'une série de fiches d'informations visant à informer la réponse humanitaire dans la région de Diffa. Tous les produits sont disponible [ici](#).

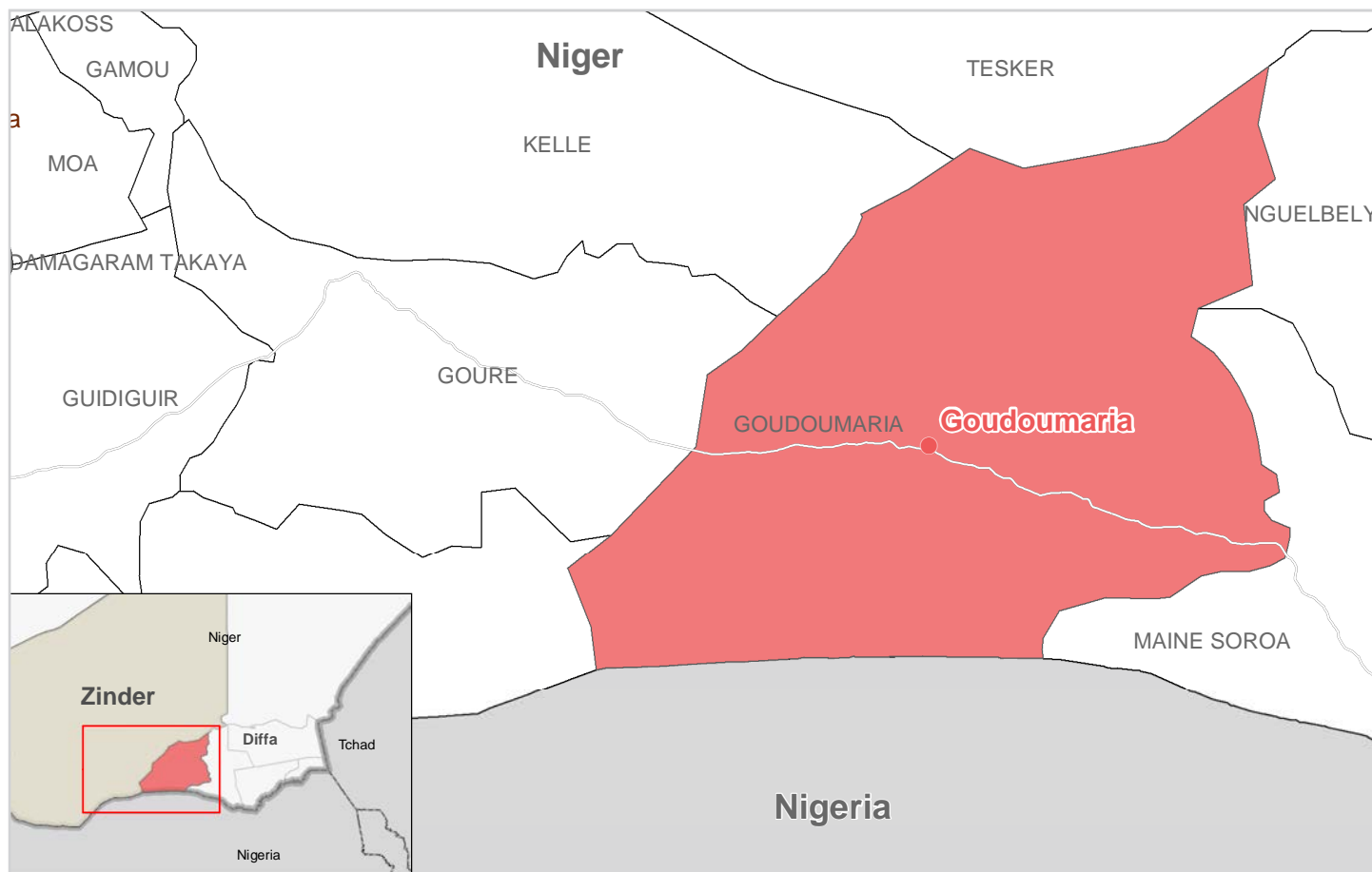
Données clés

Nombre total de sites de déplacés:	1
Nombre de sites de déplacés couverts:	1
Nombre de sites de déplacés non couverts:	0

Démographie (Source : DREC/M/R 2018 et RGPH 2012)

Nombre total de ménages déplacés :	164
Nombre total de personnes déplacées :	790
Déplacés internes :	49%
Réfugiés :	47%
Retourné :	3%
Demandeurs d'asile :	0%
Taille moyenne des ménages déplacés :	5
Ratio déplacés / hôtes :	8:1

Localisation des sites de déplacés dépendant du centre d'enregistrement de Goudoumaria



Profil des sites de déplacés du centre d'enregistrement de Goudoumaria

Aperçu comparatif

	Education			Sécurité alimentaire			Santé		Coordination et Gestion des Camps (CCCM)		Protection			Abris et Biens Non-Alimentaires (BNA)		Eau, Hygiène et Assainissement (EHA)	
	Présence d'une école fonctionnelle sur le site	Distance de l'école fonctionnelle la plus proche (km)	Attaque(s) à main armée rapportée dans l'école au cours des 6 derniers mois	Distribution alimentaire au cours des 2 derniers mois	Distance du marché le plus proche (km)	Accès à la terre agricole	Présence d'un centre de santé fonctionnel sur le site	Distance du centre de santé fonctionnel le plus proche (km)	Présence d'un comité de gestion des déplacés fonctionnel	Surface du site par personne (m ²)	Présence rapportée de tensions entre la population hôte et déplacée	Présence d'un mécanisme de plaintes fonctionnel	Présence d'un comité de protection fonctionnel	Distribution d'aide en abris au cours des 6 derniers mois	Distribution de BNA au cours des 6 derniers mois	% de personnes ayant accès à au moins 15L d'eau par jour	Nombre de personnes par latrine publique fonctionnelle
Cible	oui	< 3km	non	oui	< 5km	oui	oui	< 3km	oui	min. 30m ²	non	oui	oui	oui	oui	100%	max. 50
Goudoumaria	oui	0	oui	oui	0	oui	oui	0	non	8 217	non	oui	oui	non	non	66	526

Légende: **CIBLE ATTEINTE** **50-99% DE LA CIBLE ATTEINTE** **MOINS DE 50% DE LA CIBLE ATTEINTE OU CIBLE NON ATTEINTE**

Les indicateurs binaires ont été classés comme "Cible atteinte" (vert) ou "Non atteinte" (rouge), n/a = non applicable, signifie qu'il n'y a pas d'infrastructures (école, latrine ou point d'eau) ou de terre agricole et que par conséquent la question n'a pas été posée ou le résultat ne peut être calculé. Un score rouge a été attribué lorsque pertinent.

¹ Liste des sites des déplacés forcés, DREC/M/R, juin 2018



UNHCR
The UN Refugee Agency



REACH Informing more effective humanitarian action

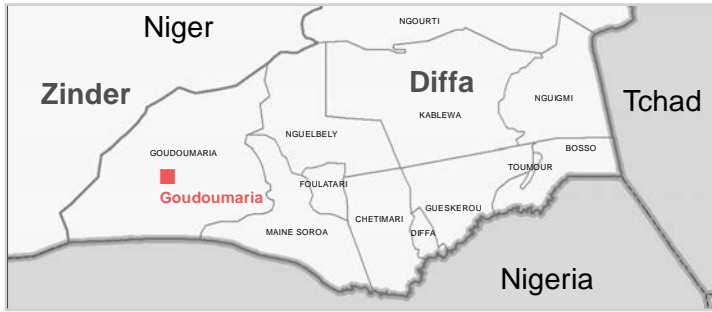


Site de déplacés de Goudoumaria

Sommaire

Cette fiche fournit un aperçu des conditions dans le site de déplacés de Goudoumaria, dépendant du centre d'enregistrement de Goudoumaria, chef-lieu de la commune de Goudoumaria dans la région de Diffa.

Carte de localisation



Données clés

Surface du site : 6 984 472 m²
Typologie du site¹ : Intégré à un village

Présence des acteurs humanitaire: (MHR de Janvier à Juillet 2018)

Protection : Plan International, IRC, Equal Access, Centre pour le dialogue Humanitaire (HD).
EHA : -
Sécurité Alimentaire : SCI, IEDA Relief, DRDA.
Abris/BNA : -
Santé: OMS, DRSP, UNICEF, COOPI.
Education : -

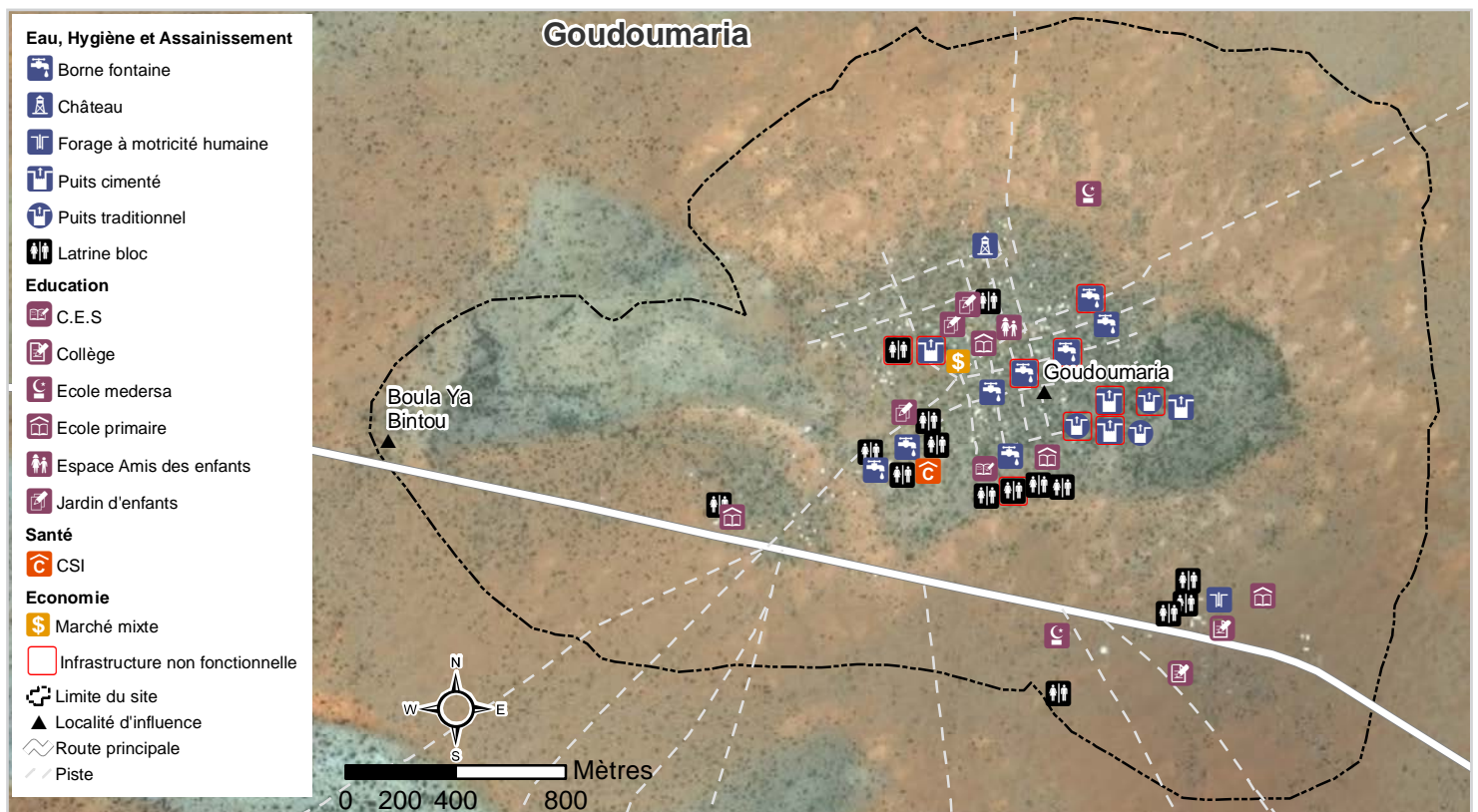
Localisation des services de base les plus proches :

Santé : Goudoumaria à 0 km
Education : Goudoumaria à 0 km
Marché : Goudoumaria à 0 km

Présence des infrastructures sociocommunitaires:

Nombre total de points d'eau moderne (PEM)² : 17
PEM fonctionnels : 9
PEM non fonctionnels : 8
% de PEM non fonctionnels : 47%
Nombre total de latrines : 15
Latrines fonctionnelles : 13
Latrines non fonctionnelles : 2
% de latrines non fonctionnelles : 13%
Nombre total d'écoles : 13
Ecoles fonctionnelles : 13
Ecoles non fonctionnelles : 0
Nombre total de centres de santé (CS) : 1
CS fonctionnels : 1
CS non fonctionnels : 0
Nombre total de marchés : 0
Marchés fonctionnels : 0
Marchés non fonctionnels : 0

Carte des infrastructures sociocommunitaires et des services de base



Site de déplacés de Goudoumaria

Indicateurs clés par secteur³

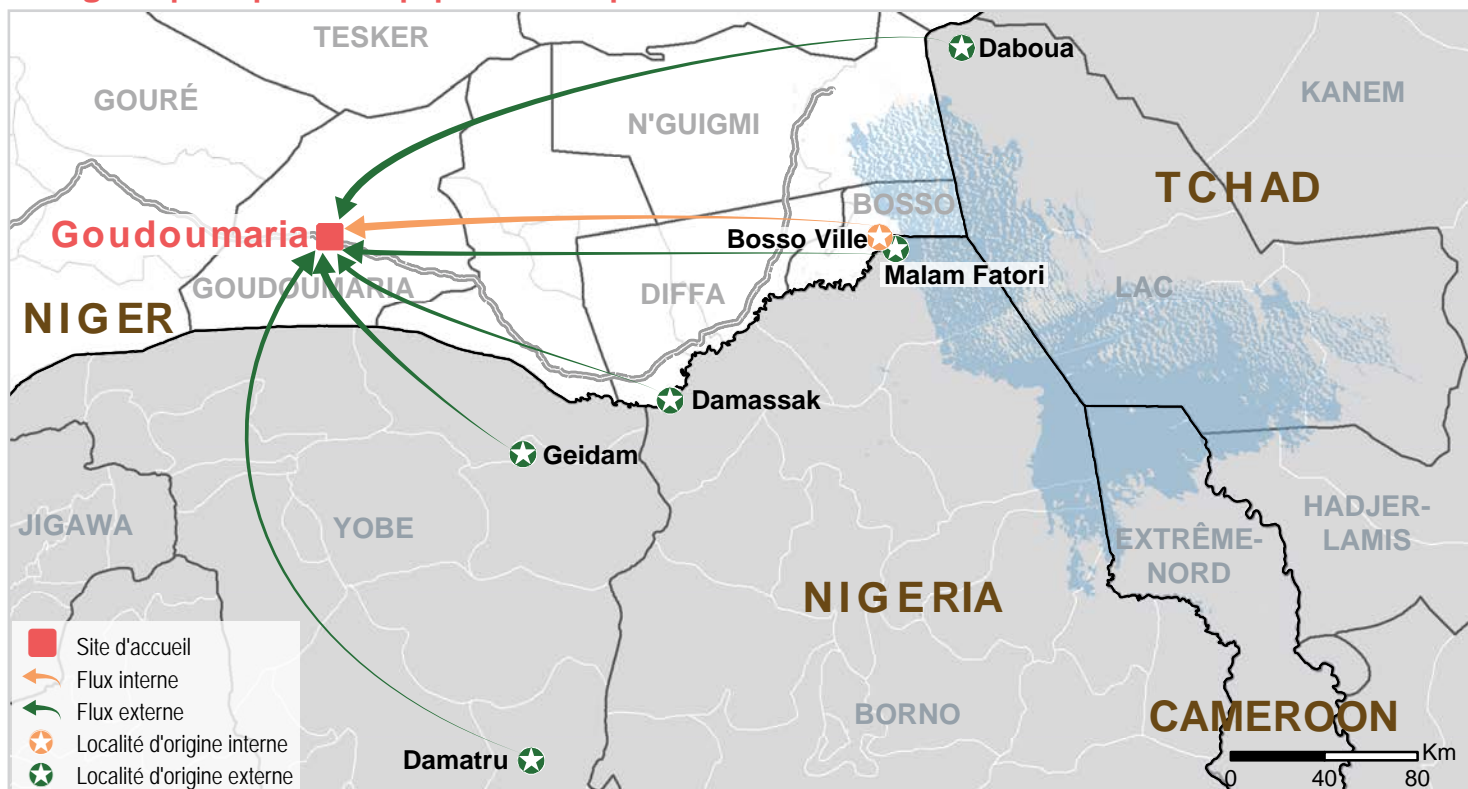
		Cible	Résultat (Sept 2017)	Résultat (Août 2018)	Score
Education	Présence d'une école fonctionnelle sur le site	oui	oui	oui	●
	Distance de l'école fonctionnelle la plus proche (km)	< 3km	0	0	●
	Attaque(s) à main armée rapportée dans l'école au cours des 6 derniers mois	non	non	oui	●
Sécurité alimentaire	Distribution alimentaire au cours des 2 derniers mois	oui	oui	oui	●
	Distance du marché le plus proche (km)	< 5km	0	0	●
	Accès à la terre agricole	oui	non	oui	●
Santé	Présence d'un centre de santé fonctionnel sur le site	oui	oui	oui	●
	Distance du centre de santé fonctionnel le plus proche (km)	< 3km	0	0	●
CCCM	Présence d'un comité de gestion des déplacés fonctionnel	oui	oui	non	●
	Surface du site par personne ⁴ (m ²)	min. 30m ²	d/m	8 217	●
Protection	Présence rapportée de tensions entre la population hôte et déplacée	non	non	non	●
	Présence d'un mécanisme de plaintes fonctionnel	oui	d/m	oui	●
	Présence d'un comité de protection fonctionnel	oui	oui	oui	●
Abris et BNA	Distribution d'aide en abris au cours des 6 derniers mois	oui	d/m	non	●
	Distribution de BNA au cours des 6 derniers mois	oui	oui	non	●
EHA ⁴	% de personnes ayant accès à au moins 15L d'eau par jour	100%	100	66	●
	Nombre de personnes par latrine publique fonctionnelle	max. 50	388	526	●

Légende: **CIBLE ATTEINTE** **50-99% DE LA CIBLE ATTEINTE** **MOINS DE 50% DE LA CIBLE ATTEINTE OU CIBLE NON ATTEINTE**

Les indicateurs binaires ont été classés comme "Cible atteinte" (vert) ou "Non atteinte" (rouge).

d/m = données manquantes, n/a = non applicable, signifie qu'il n'y a pas d'infrastructures (école, latrine ou point d'eau) ou de terre agricole et que par conséquent la question n'a pas été posée ou le résultat ne peut être calculé. Un score rouge a été attribué lorsque pertinent.

Origines principales des populations déplacées du site de Goudoumaria



Le site de Goudoumaria accueille des populations Arabes, Haoussas, Kanouries, Peulhes, Touaregs et Toubous du département nigérien de Bosso, des Local Government Areas (LGA) de Kukawa, d'Abadam, de Biu et de Mobbar au Nigeria ainsi que du département de Foulï au Tchad. Les populations déplacées internes ont parcouru au maximum 229 km, les réfugiés et les retournés au maximum 273 km. La raison principale de leur déplacement est le conflit. Le choix du site s'est fait principalement en fonction de la présence de parents proches.

¹ Les sites de déplacés sont classés comme intégré à un village, à proximité d'un village ou isolé. La distance de la proximité est calculé sur un rayon de 3 km par rapport au centre des villages hôtes selon le standard humanitaire pour les écoles et les centres de santé. Ainsi, si le site est inclus dans un village, il est de type intégré à un village hôte, s'il se trouve dans un rayon de 3km par rapport à un village hôte, il est de type à proximité d'un village et s'il est à plus de 3km d'un village hôte, il est de type isolé.

² Les Points d'Eau Modernes (PEM) sont des points permanents d'exhaure de l'eau souterraine (forage, puits cimenté, borne fontaine, etc.) (Guide des services d'alimentation en eau potable au Niger, Ministère de l'Hydraulique, Edition 2010).

³ Mise à part les indicateurs EHA et ceux de distance, les informations présentées dans cette partie proviennent des informateurs clés.

⁴ Ces indicateurs ont été calculés à l'aide d'estimations de la population collectées pendant cette cartographie.