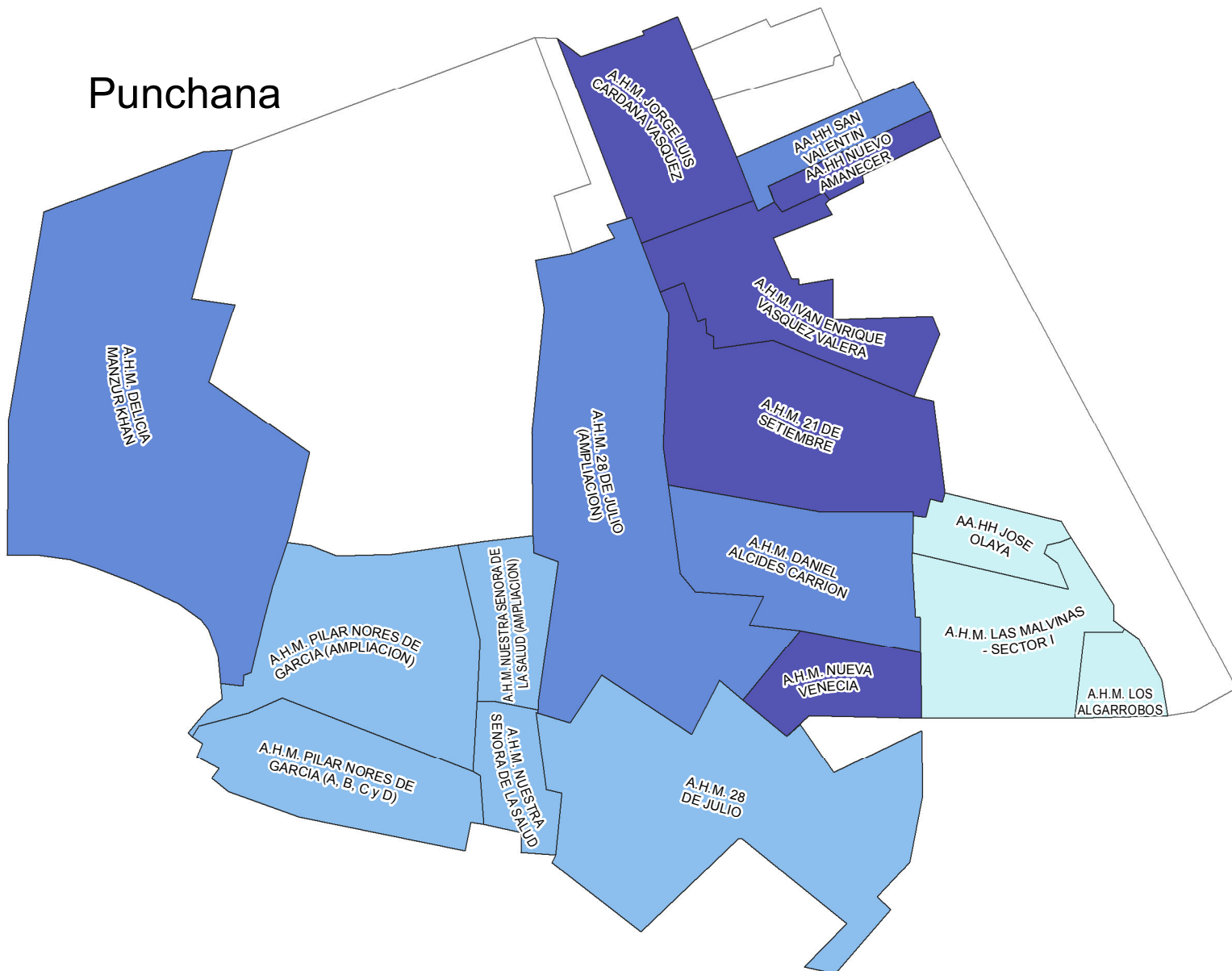


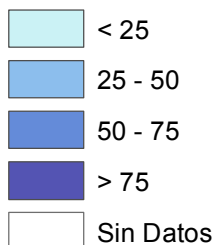
Fecha de producción: 10 de agosto 2012

Punchana



Leyenda

Porcentaje de hogares sin acceso al agua



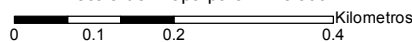
Asentamiento	Numero de hogares encuestados	Hogares que no tienen acceso al agua	Porcentaje de hogares que no tienen acceso al agua
A.H.M. 21 DE SETIEMBRE	46	40	87
A.H.M. 28 DE JULIO	80	33	41
A.H.M. 28 DE JULIO (AMPLIACION)	37	24	65
A.H.M. DANIEL ALCIDES CARRION	15	8	53
A.H.M. DELICIA MANZUR KHAN	12	8	67
A.H.M. IVAN ENRIQUE VASQUEZ VALERA	55	46	84
A.H.M. JORGE LUIS CARDANA VASQUEZ	20	18	90
A.H.M. LAS MALVINAS - SECTOR I	18	1	6
A.H.M. LOS ALGARROBOS	1	0	0
A.H.M. NUESTRA SENORA DE LA SALUD	12	4	33
A.H.M. NUESTRA SENORA DE LA SALUD (AMPLIACION)	5	2	40
A.H.M. NUEVA VENECIA	35	29	83
A.H.M. PILAR NORES DE GARCIA (A, B, C y D)	16	7	44
A.H.M. PILAR NORES DE GARCIA (AMPLIACION)	25	10	40
AA.HH JOSE OLAYA	1	0	0
AA.HH NUEVO AMANEGER	7	7	100
AA.HH SAN VALENTIN	18	13	72



Fuentes de datos:
REACH evaluación
Sistema de coordenadas: GCS WGS 1984
Archivo: PER_Punchana_SHE_WaterAcces_A4_10UAG2012
Contacto : reach.mapping@impact-initiatives.org

Limitación de responsabilidades: los datos, las designaciones y los límites que figuran en este mapa no están garantizados de contener errores y no implican la aceptación de Reach ni de sus asociados ni de los donantes mencionados en este mapa.

Escala del mapa para A4: 9'500



Financiado por



Ayuda Humanitaria y Protección Civil

Un producto de

