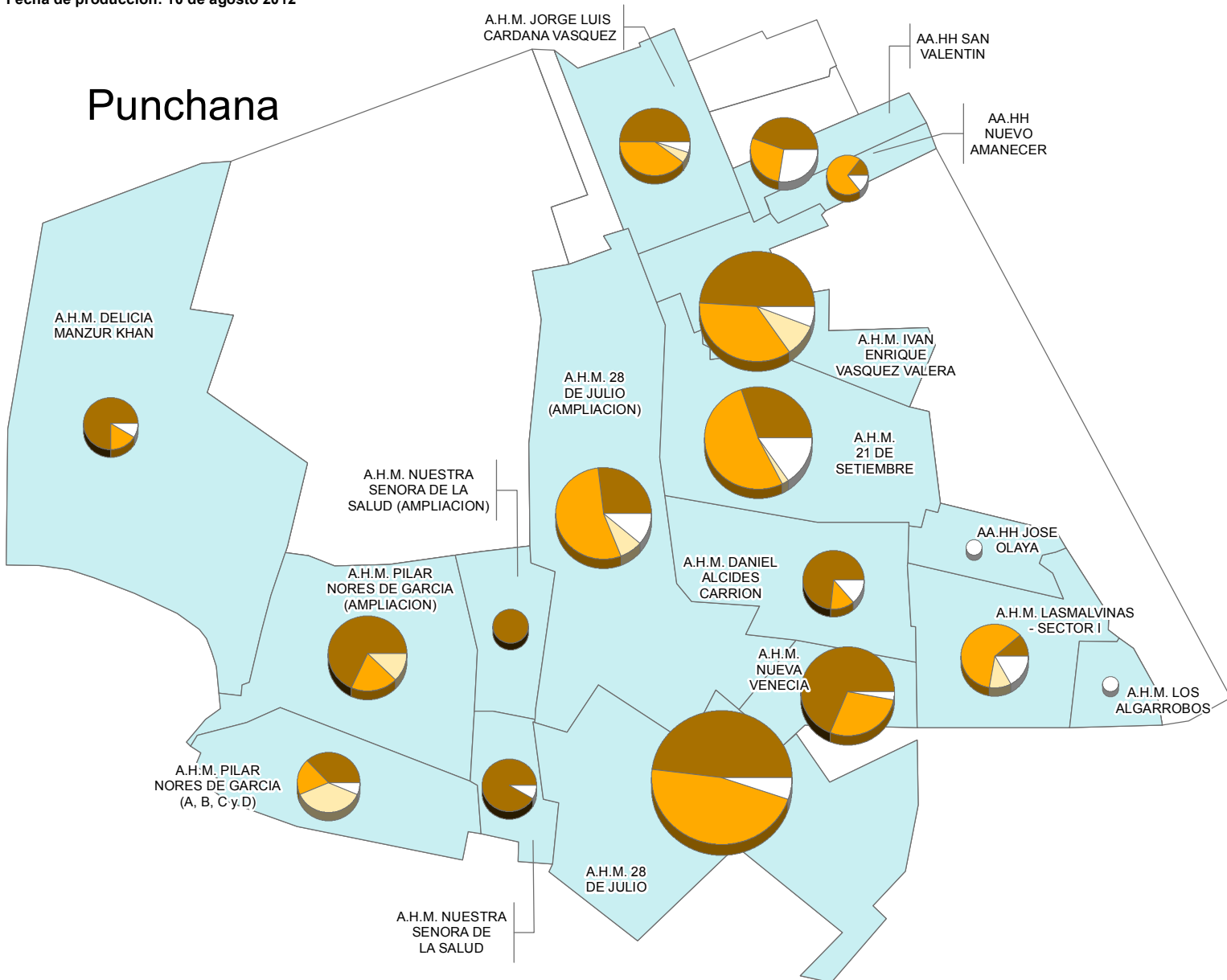






Fecha de producción: 10 de agosto 2012



Legenda

 **Impacto de las inundaciones en los Ingresos familiares (%)**

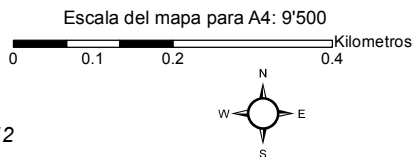
-  Fuertemente afectados
-  Levemente afectados
-  No afectados
-  Sin respuesta

Asentamiento	Hogares encuestados	Fuertemente afectados (%)	Medianamente afectados (%)	Ingresos no afectados (%)	Sin Respuesta (%)
A.H.M. 21 DE SETIEMBRE	46	30.4	52.2	2.2	15.2
A.H.M. 28 DE JULIO	80	48.1	46.8	0.0	5.1
A.H.M. 28 DE JULIO (AMPLIACION)	37	27.0	54.1	8.1	10.8
A.H.M. DANIEL ALCIDES CARRION	15	73.3	13.3	0.0	13.3
A.H.M. DELICIA MANZUR KHAN	12	75.0	16.7	0.0	8.3
A.H.M. IVAN ENRIQUE VASQUEZ VALERA	55	49.1	35.8	9.4	5.7
A.H.M. JORGE LUIS CARDANA VASQUEZ	20	50.0	40.0	5.0	5.0
A.H.M. LAS MALVINAS - SECTOR I	18	11.1	61.1	11.1	16.7
A.H.M. LOS ALGARROBOS	1	0.0	0.0	0.0	100.0
A.H.M. NUESTRA SENORA DE LA SALUD	12	91.7	0.0	0.0	8.3
A.H.M. NUESTRA SENORA DE LA SALUD (AMPLIACION)	5	100.0	0.0	0.0	0.0
A.H.M. NUEVA VENECIA	35	68.6	28.6	0.0	2.9
A.H.M. PILAR NORES DE GARCIA (A, B, C y D)	16	37.5	18.8	37.5	6.3
A.H.M. PILAR NORES DE GARCIA (AMPLIACION)	25	68.0	20.0	12.0	0.0
AA.HH JOSE OLAYA	1	0.0	0.0	0.0	100.0
AA.HH NUEVO AMANECER	7	14.3	71.4	0.0	14.3
AA.HH SAN VALENTIN	18	44.4	27.8	0.0	27.8



Fuentes de datos:
REACH evaluación
Sistema de coordenadas: GCS WGS 1984
Archivo: PER_Punchana_SHE_Income_A4_10UAG2012
Contacto : reach.mapping@impact-initiatives.org

Limitación de responsabilidades: los datos, las designaciones y los límites que figuran en este mapa no están garantizados de contener errores y no implican la aceptación de Reach ni de sus asociados ni de los donantes mencionados en este mapa.



Financiado por



Ayuda Humanitaria y Protección Civil

Un producto de

