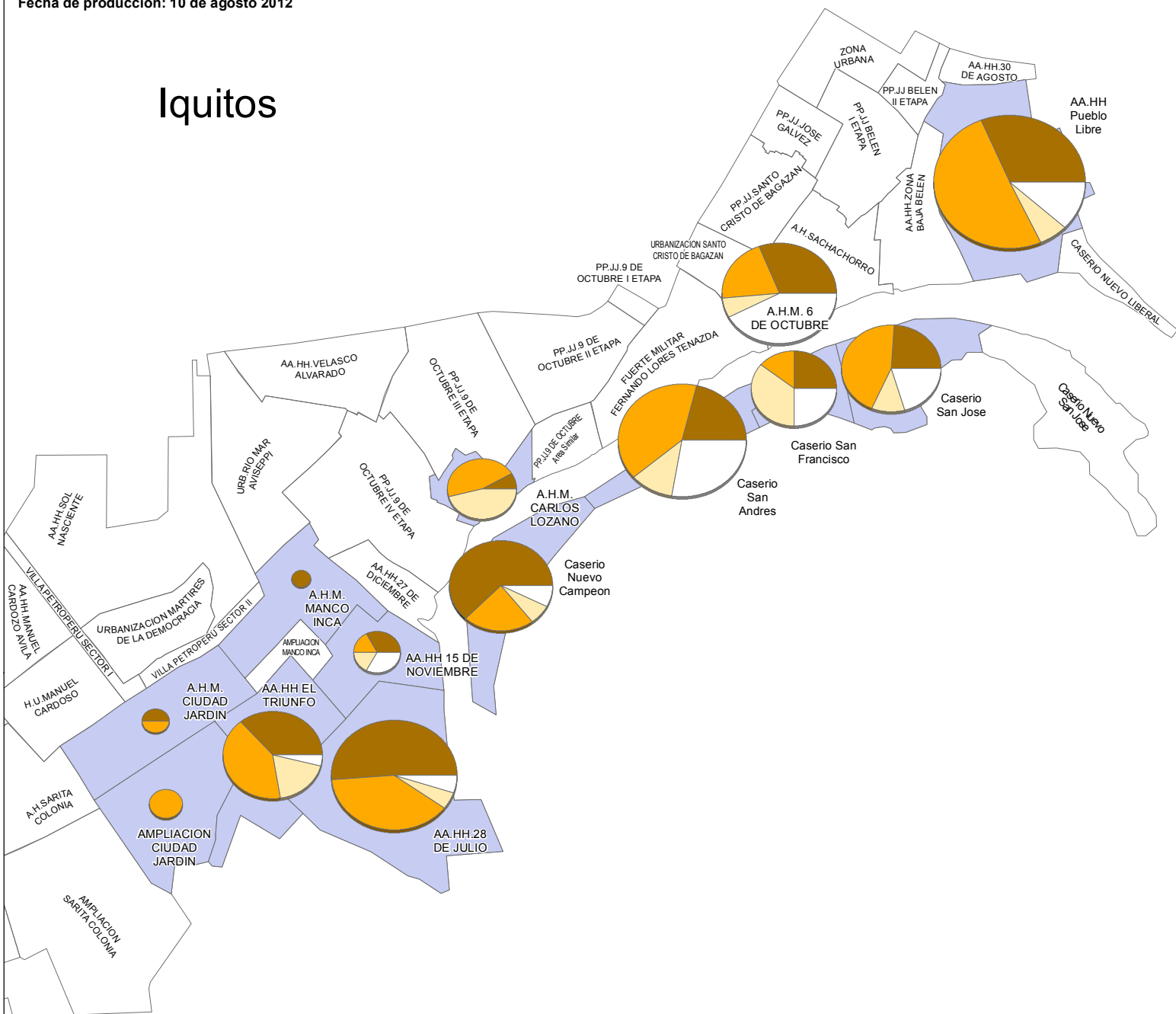







Fecha de producción: 10 de agosto 2012

# Iquitos



## Legenda

 **Impacto de las inundaciones en los Ingresos familiares (%)**

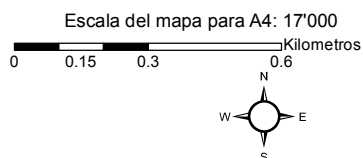
-  Fuertemente afectados
-  Levemente afectados
-  No afectados
-  Sin respuesta

Asentamiento	Hogares encuestados	Fuertemente afectados (%)	Medianamente afectados (%)	Ingresos no afectados (%)	Sin Respuesta (%)
A.H.M. 6 DE OCTUBRE	36	31.4	20.0	5.7	42.9
A.H.M. CARLOS LOZANO	13	7.7	46.2	46.2	0.0
A.H.M. CIUDAD JARDIN	2	50.0	50.0	0.0	0.0
A.H.M. MANCO INCA	1	100.0	0.0	0.0	0.0
AA.HH 15 DE NOVIEMBRE	6	33.3	16.7	16.7	33.3
AA.HH EL TRIUNFO	27	37.0	40.7	18.5	3.7
AA.HH Pueblo Libre	63	31.7	50.8	6.3	11.1
AA.HH.28 DE JULIO	43	51.2	39.5	4.7	4.7
AMPLIACION CIUDAD JARDIN	3	0.0	100.0	0.0	0.0
Caserio Nuevo Campeon	29	62.1	24.1	6.9	6.9
Caserio San Andres	45	20.9	39.5	11.6	27.9
Caserio San Francisco	20	25.0	15.0	35.0	25.0
Caserio San Jose	27	24.0	44.0	12.0	20.0



Fuentes de datos:  
REACH evaluación  
Sistema de coordenadas: GCS WGS 1984  
Archivo: PER\_Iquitos\_SHE\_Income\_A4\_10UAG2012  
Contacto : reach.mapping@impact-initiatives.org

Limitación de responsabilidades: los datos, las designaciones y los límites que figuran en este mapa no están garantizados de contener errores y no implican la aceptación de Reach ni de sus asociados ni de los donantes mencionados en este mapa.



Financiado por



Ayuda Humanitaria y Protección Civil

Un producto de

