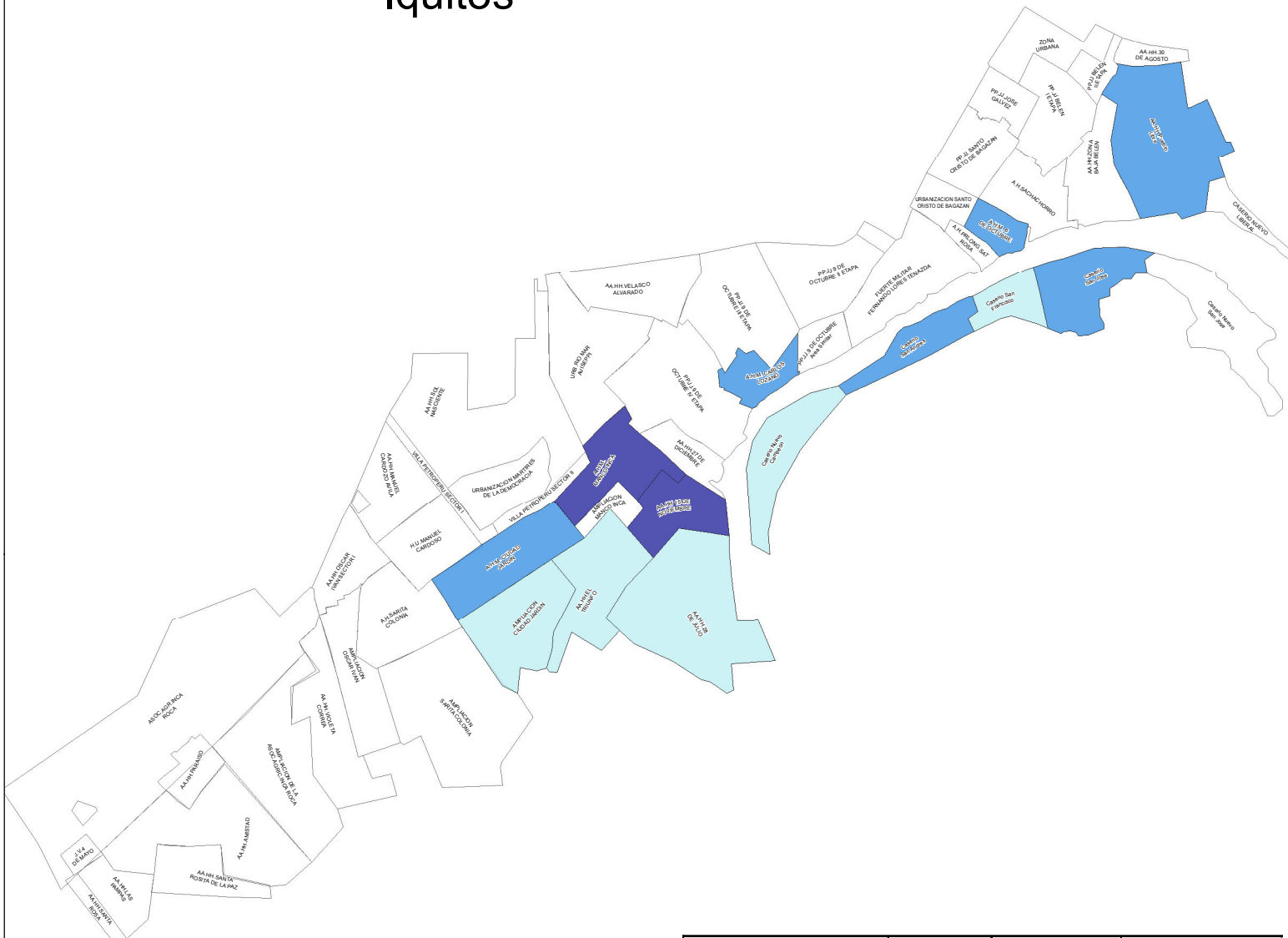


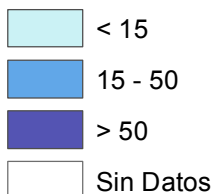
Fecha de producción: 10 de agosto 2012

Iquitos



Legenda

Porcentaje de familias que quieren desplazarse

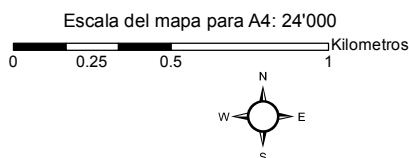


| Asentamiento | Numero de hogares encuestados | Hogares que quieren desplazarse a otro lugar | Porcentaje de hogares que quieren desplazarse a otro lugar |
|--------------------------|-------------------------------|--|--|
| A.H.M. 6 DE OCTUBRE | 36 | 10 | 28 |
| A.H.M. CARLOS LOZANO | 13 | 4 | 31 |
| A.H.M. CIUDAD JARDIN | 2 | 1 | 50 |
| A.H.M. MANCO INCA | 1 | 1 | 100 |
| AA.HH.15 DE NOVIEMBRE | 6 | 4 | 67 |
| AA.HH.EL TRIUNFO | 27 | 2 | 7 |
| AA.HH.Pueblo Libre | 63 | 14 | 22 |
| AA.HH.28 DE JULIO | 43 | 5 | 12 |
| AMPLIACION CIUDAD JARDIN | 3 | 0 | 0 |
| Caserio Nuevo Campeon | 29 | 4 | 14 |
| Caserio San Andres | 45 | 8 | 18 |
| Caserio San Francisco | 20 | 1 | 5 |
| Caserio San Jose | 27 | 6 | 22 |



Fuentes de datos:
REACH evaluación
Sistema de coordenadas: GCS WGS 1984
Archivo: PER_Iquitos_SHE_FWMove_A4_10UAG2012
Contacto : reach.mapping@impact-initiatives.org

Limitación de responsabilidades: los datos, las designaciones y los límites que figuran en este mapa no están garantizados de contener errores y no implican la aceptación de Reach ni de sus asociados ni de los donantes mencionados en este mapa.



Financiado por



Ayuda Humanitaria y Protección Civil

Un producto de

