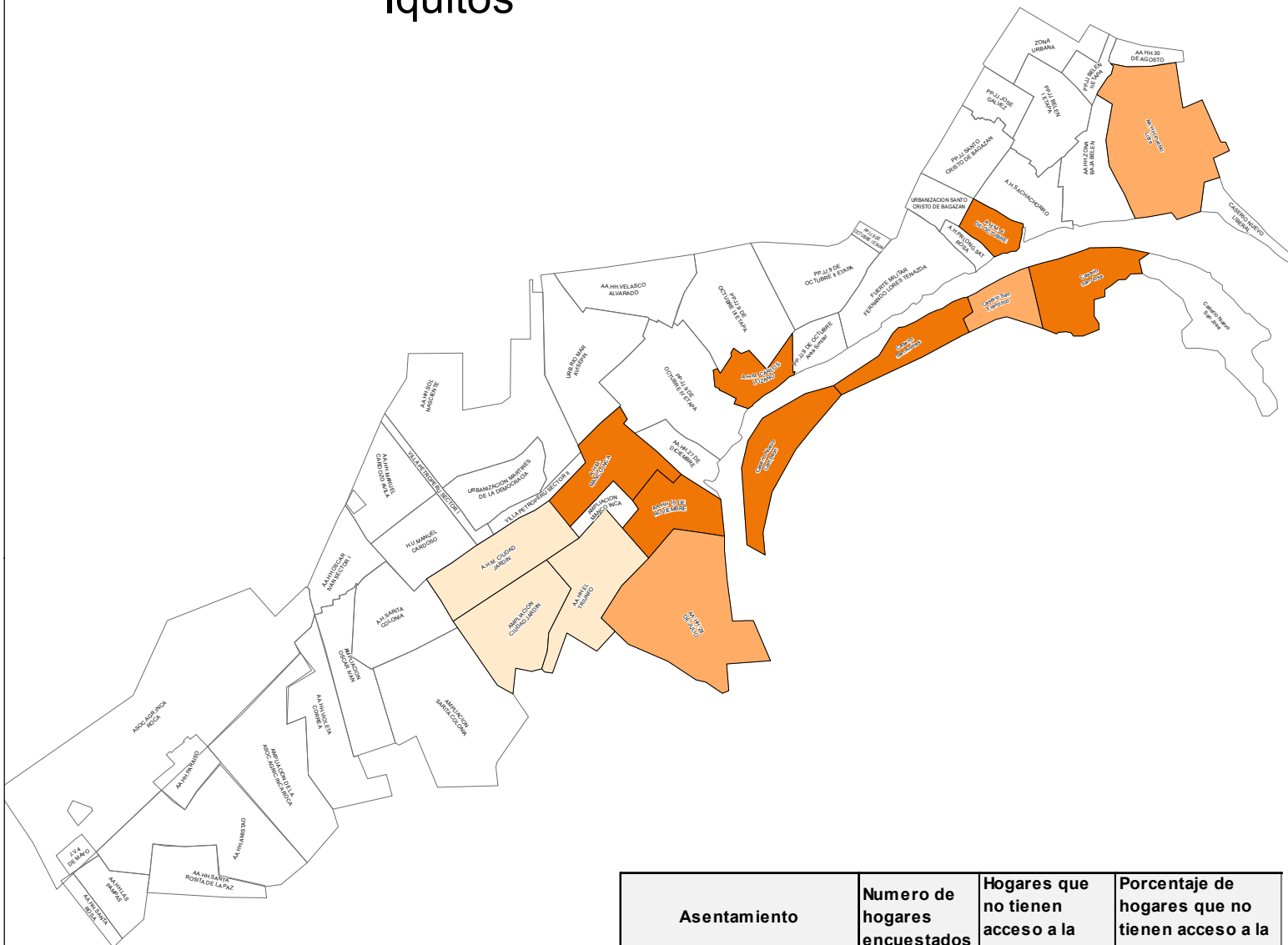


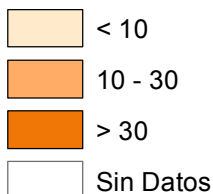
Fecha de producción: 10 de agosto 2012

Iquitos



Legenda

Porcentaje de hogares que no tienen acceso a la electricidad

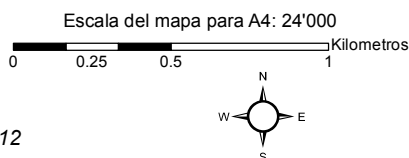


Asentamiento	Numero de hogares encuestados	Hogares que no tienen acceso a la electricidad	Porcentaje de hogares que no tienen acceso a la electricidad
A.H.M. 6 DE OCTUBRE	36	13	36
A.H.M. CARLOS LOZANO	13	6	46
A.H.M. CIUDAD JARDIN	2	0	0
A.H.M. MANCO INCA	1	1	100
AA.HH 15 DE NOVIEMBRE	6	2	33
AA.HH EL TRIUNFO	27	2	7
AA.HH Pueblo Libre	63	15	24
AA.HH.28 DE JULIO	43	6	14
AMPLIACION CIUDAD JARDIN	3	0	0
Caserio Nuevo Campeon	29	12	41
Caserio San Andres	45	25	56
Caserio San Francisco	20	6	30
Caserio San Jose	27	17	63



Fuentes de datos:
REACH evaluación
Sistema de coordenadas: GCS WGS 1984
Archivo: PER_Iquitos_SHE_Electricidad_A4_10UAG2012
Contacto : reach.mapping@impact-initiatives.org

Limitación de responsabilidades: los datos, las designaciones y los límites que figuran en este mapa no están garantizados de contener errores y no implican la aceptación de Reach ni de sus asociados ni de los donantes mencionados en este mapa.



Financiado por



Ayuda Humanitaria y Protección Civil

Un producto de

