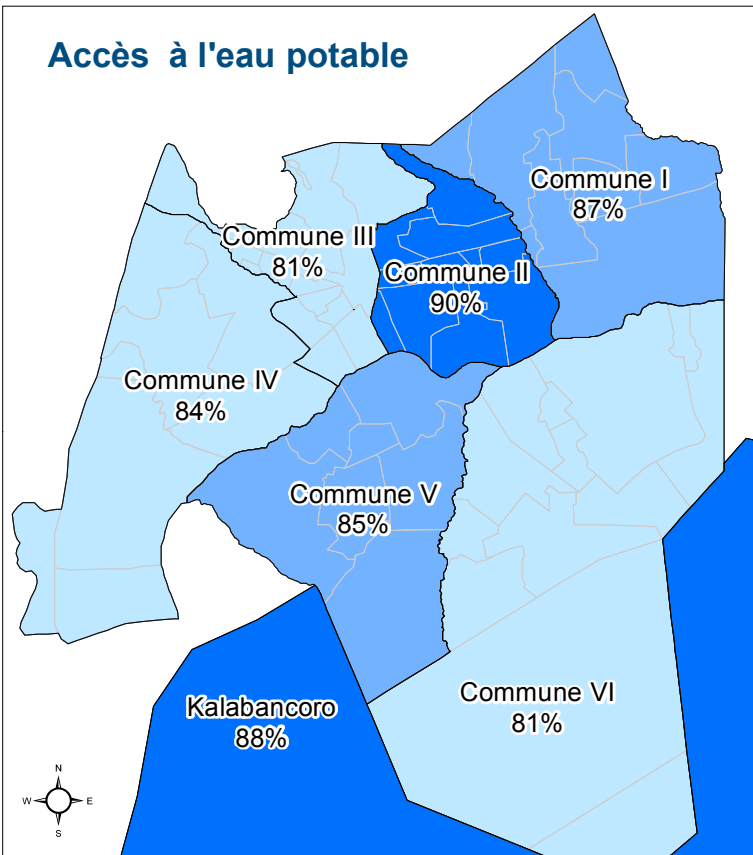


## Accès des menages de déplacés à l'eau potable et aux services sanitaires de base

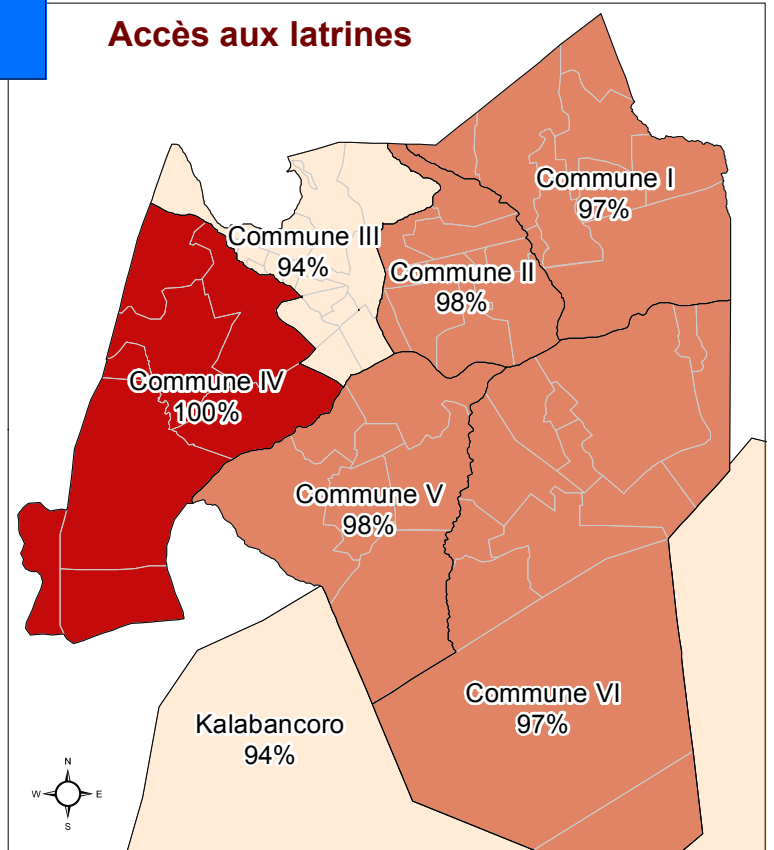
Direction du développement et de la coopération DDC

Pour usage humanitaire uniquement  
Date de production : 8 Mars 2012

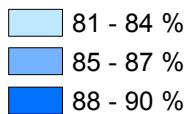
### Accès à l'eau potable



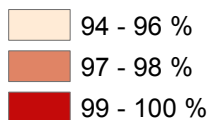
### Accès aux latrines



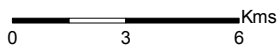
#### Accès à l'eau potable (%)



#### Accès aux latrines (%)



Echelle au A4 : 200'000



- + Quartiers
- Communes



Sources:  
Evaluation : NRC/REACH  
Communes, Quartiers : OCHA  
Système coordonné : GCS WGS 1984  
Fichier : MLI\_Bamako\_ASS\_EauPot\_A4\_08Mars2013  
Contact : reach.mapping@impact-initiatives.org

En partenariat avec



Un produit



Note: Les données, désignations ou frontières utilisées dans cette carte ne sont pas garanties sans erreur et n'impliquent en aucun cas la responsabilité ni l'approbation des partenaires REACH, organisations associées, bailleurs mentionnés sur cette carte.