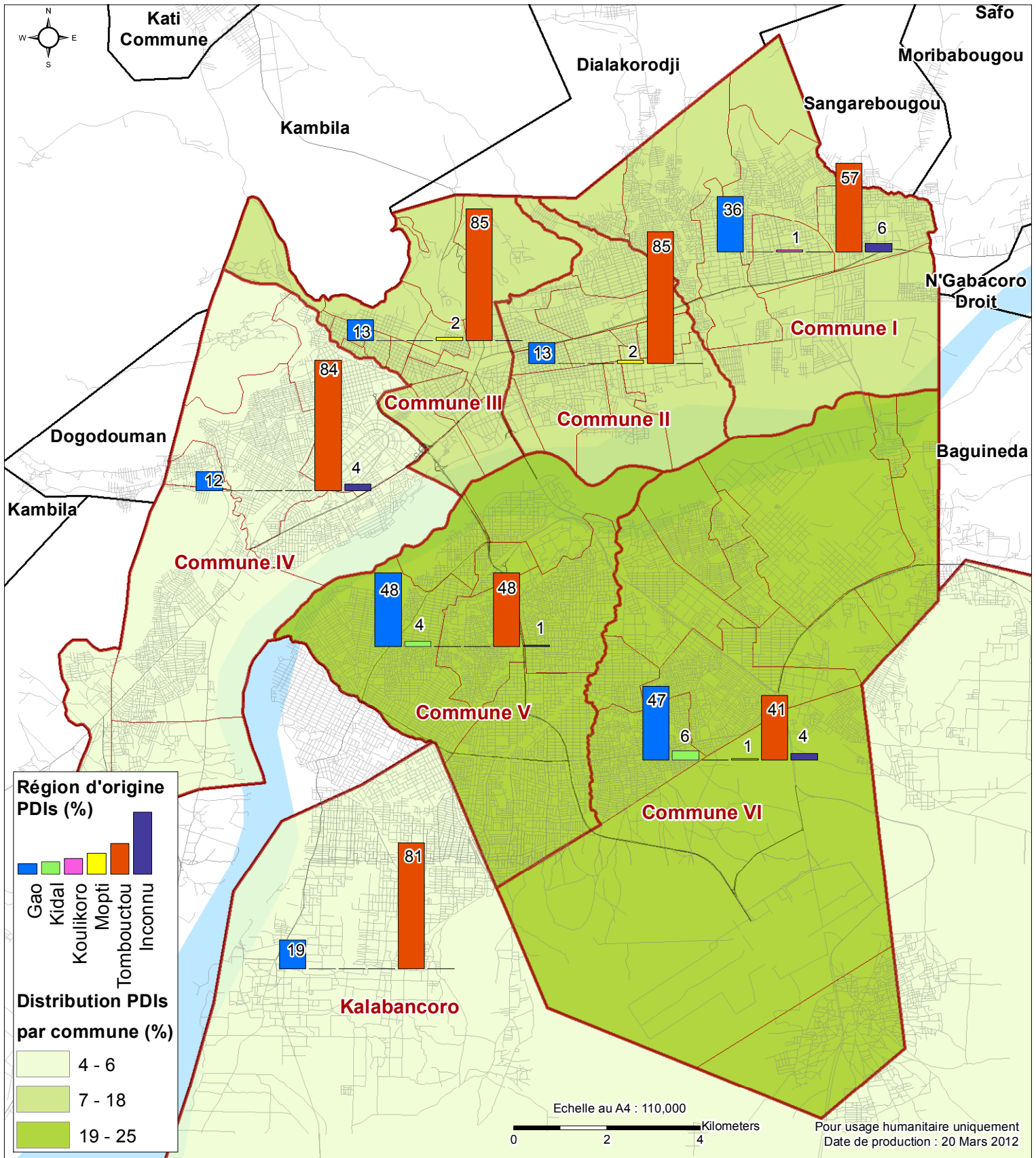





## Distribution et région d'origine des PDIs

Direction du développement  
et de la coopération DDC



-  Quartiers
-  Communes
-  Rivière
- Routes**
-  Résidentielle/secondaire
-  Primaire

Sources:  
Evaluation : NRC/REACH  
Communes, Quartiers : OCHA  
Rues, rivière: OSM  
Système coordonnées :GCS WGS 1984  
Fichier: MLI\_Bamako\_ASS\_DistOrigPDI\_A4\_20Mars2013  
Contact: reach.mapping@impact-initiatives.org

Note: Les données, designations ou frontières utilisées dans cette carte ne sont pas garanties sans erreur et n'impliquent en aucun cas la responsabilité ni l'approbation des partenaires REACH, organisations associées, bailleurs mentionnés sur cette carte.

En partenariat avec



Un produit

