







### Шарттуу белгилер:

-  Жайыт жерлер
-  Айылдын аймагы
-  Негизги дарыялар
-  Башкы жолдор

Маалымат булагы:  
Аймактык чекаралар: Кыргыз ГеоДезия  
Статистикалык маалымат АО: Мамлекеттик  
курум

0 1 2 KM  
Картанын проекциясы: WGS84  
Файл: 05\_VBF\_L52 - Pastureland - 4thForum  
Байланыш маалыматы: reach.mapping@impact-  
initiatives.org

Продукция: REACH  
Программа: IMPACT Initiatives

өнөктөштүктө:



Каржыланган:



Бул карта Америка Кошмо Штаттарынын эл аралык өнүктүрүү агенттосу (ЮСАИД) жардамы аркылуу Америка элинин жардамы менен ишке ашырылды. Картанын мазмуну АКТЕДИН өздүк гана жоопкерчилиги астында жана ЮСАИД дин же Америка Кошмо Штаттарынын көз карашын чагылдырбайт. Картада көрсөтүлгөн дата, белгилер, жана аныкталган чекаралар толук катасыздыктан алыс жана аталып кеткен өнөктөш уюм REACH жана башка донордук биримдердин кабыл алуусуна багытталган эмес. Бул документ Европа Комиссиясынын каржылоосу менен даярдалган. Документе каралган же айтылган пикирлер Европа Комиссиясынын официалдуу көз карашын

