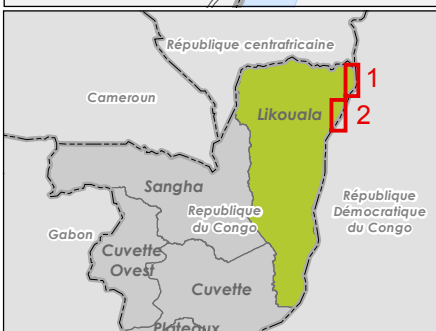
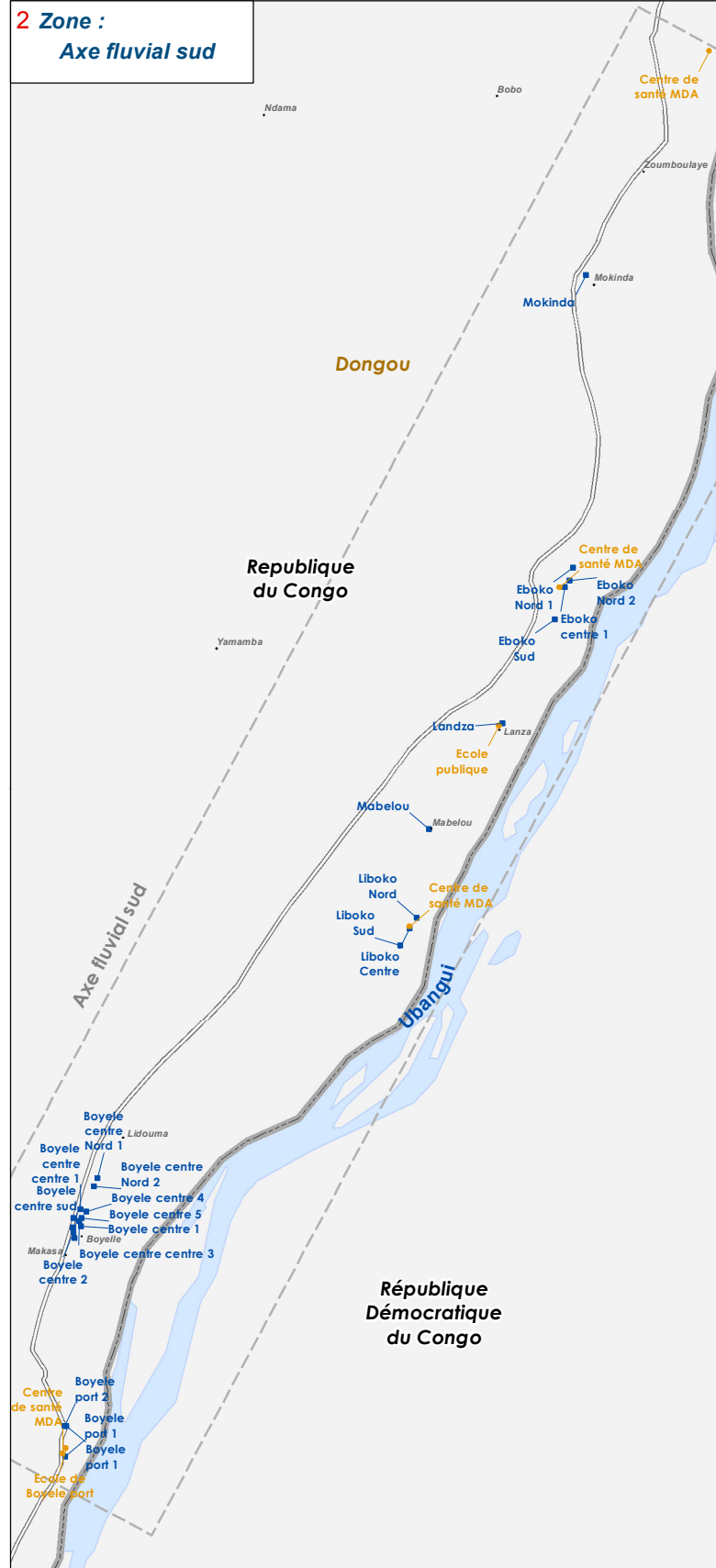
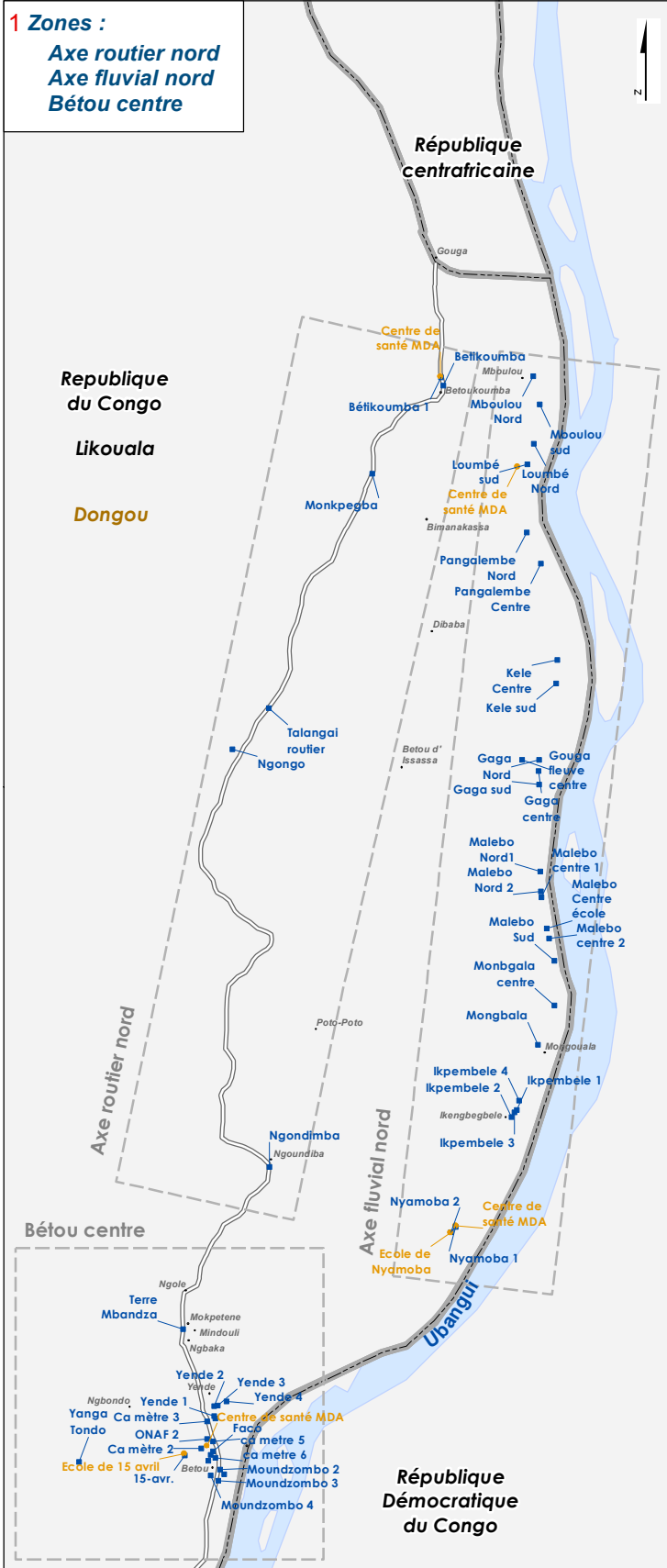


REPUBLIQUE DU CONGO - Région de Likouala

Projets eau et hygiène réalisés par ACTED

dans le cadre des projets 20APE et 20AVK

Date de production: 27 avril 2012



--- Zones d'interventions

Constructions réalisées :

- Latrines collectives
- Puits

Echelle au A4: 1:270 000



Note: Les données, désignations ou frontières utilisées dans cette carte ne sont pas garanties sans erreur et n'impliquent en aucun cas la responsabilité ni l'approbation des partenaires REACH, organisations associées, bailleurs mentionnés sur cette carte

Sources :
 Projets réalisés : ACTED
 Routes : Google Map Maker
 Limites administratives : GADM
 Système de coordonnées : GCS WGS 1984
 Fichier : COG_Likouala_WAT_27APR2012_A4_V1_fr
 Contact : reach.mapping@impact-initiatives.org

Un produit
REACH
www.reach.initiative.org

Un programme
IMPACT Initiatives

En partenariat avec

